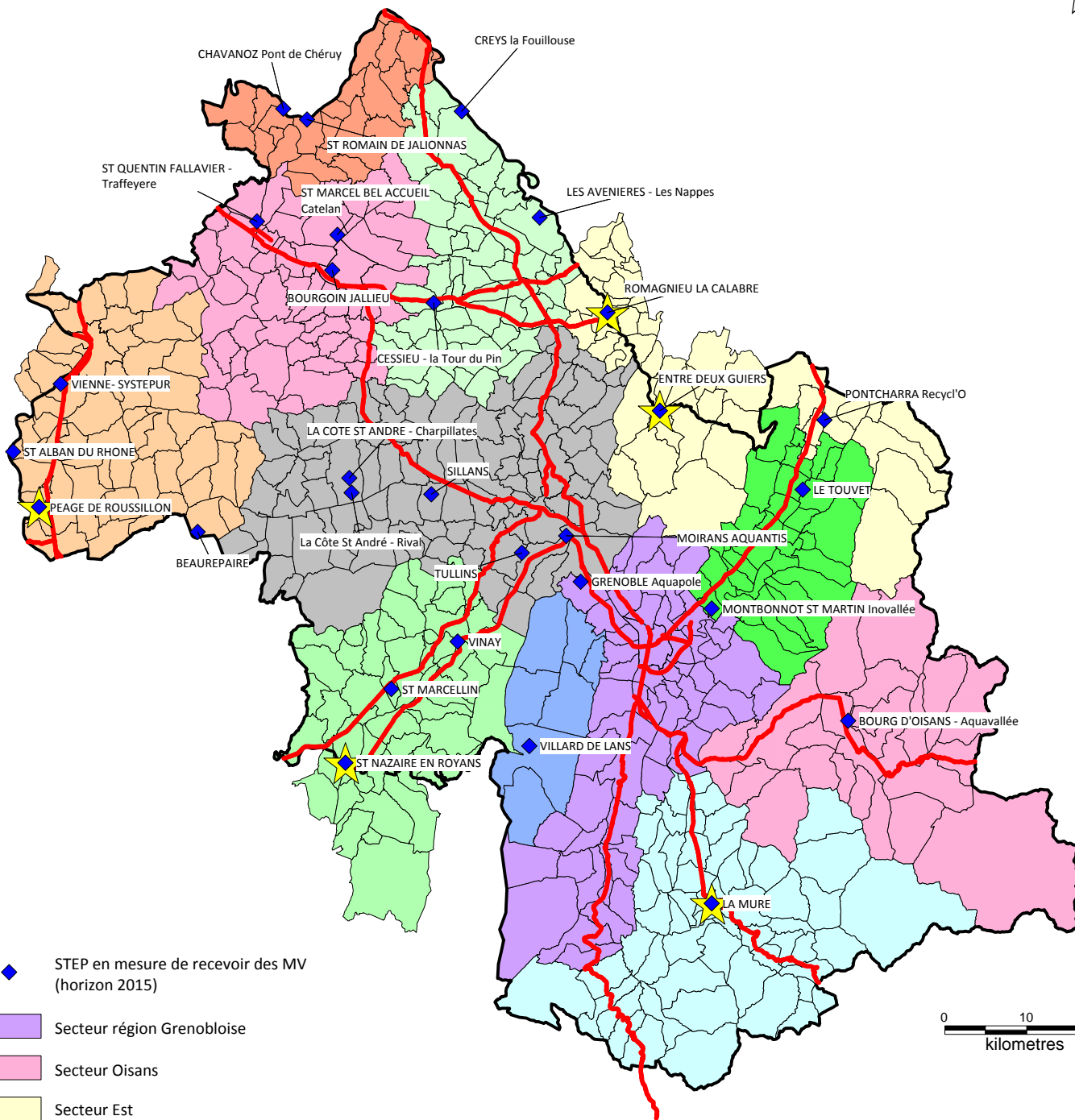















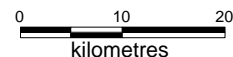


Schéma départemental de gestion des matières de vidange

Organisation du traitement des matières de vidange en Isère



-  STEP en mesure de recevoir des MV (horizon 2015)
-  Secteur région Grenobloise
-  Secteur Oisans
-  Secteur Est
-  Secteur Vercors
-  Secteur Sud Grésivaudan
-  Secteur Ouest
-  Secteur Nord Est
-  Secteur Nord
-  Secteur Haut Grésivaudan
-  Secteur Centre Nord
-  Secteur Centre
-  Secteur Bassin du Drac
-  Solution de traitement des MV pas encore active au 1er trimestre 2013
-  Route nationale



DAT - AME
 Octobre 2013
 Source IGN, CG38
 Copie et reproduction interdites