

# BULLETIN OFFICIEL

du  
Département  
de  
l'Isère

2020  
**Juin**

N° 362

TOME 2 – partie 3

« Routes »





# **BULLETIN OFFICIEL DU DÉPARTEMENT DE L'ISÈRE**

## **TOME 2 – Partie 3**

### **SOMMAIRE**

#### **DIRECTION TERRITORIALE DE LA MATHEYSINE**

##### **Service aménagement**

Réglementation de la circulation sur la RD116B du PR 2+0300 au PR 2+0550 (La Motte-Saint-Martin) situés hors agglomération.

Arrêté n° 2020-31350 du 02/06/2020

Réglementation de la circulation sur la RD212 du PR 19+0500 au PR 21 (Les Côtes-de-Corps) situés hors agglomération Le Cros.

Arrêté n° 2020-31387 du 04/06/2020.

Prorogation de l'arrêté 2020-31387 portant réglementation de la circulation sur la RD212 du PR 19+0500 au PR 21 (Les Côtes-de-Corps) situés hors agglomération Le Cros.

Arrêté n° 2020-31405 du 05/06/2020.

Réglementation de la circulation sur la RD212 du PR 13+0100 au PR 13+0300 (Saint-Michel-en-Beaumont) situés hors agglomération.

Arrêté n° 2020-31448 du 08/06/2020.

Réglementation de la circulation sur la RD115B du PR 0+0126 au PR 0+0300 (Susville) situés hors agglomération.

Arrêté N° 2020-31538 du 15/06/2020.

Réglementation de la circulation sur la RD212 du PR 13 au PR 14 (Saint-Michel-en-Beaumont et Sainte-Luce) situés hors agglomération.

Arrêté N° 2020-31573 du 17/06/2020.

Réglementation de la circulation sur la RD113B du PR 3+0500 au PR 3+0600 (Notre-Dame-de-Vaulx) situés hors agglomération.

Arrêté N° 2020-31702 du 26/06/2020.

Réglementation de la circulation sur la RD113 du PR 8+0850 au PR 10+0250 (Saint-Jean-de-Vaulx et Laffrey) situés hors agglomération.

Arrêté N° 2020-31709 du 29/06/2020.

Réglementation de la circulation sur la RD116B du PR 2+0300 au PR 2+0400 (La Motte-Saint-Martin) situés hors agglomération.

Arrêté N° 2020-31727 du 26/06/2020.

#### **DIRECTION TERRITORIALE DE L'OISANS**

##### **Service aménagement**

Réglementation de la circulation sur la RD219 du PR 2 au PR 2+0680 (Villard-Notre-Dame et Le Bourg-d'Oisans) situés hors agglomération.

Arrêté n° 2020-31355 du 03/06/2020.

Réglementation de la circulation sur la RD1091 du PR 20+0570 au PR 21+0150 (Livet-et-Gavet) situés hors agglomération.  
Arrêté n° 2020-31356 du 03/06/2020.

Réglementation de la circulation sur la RD44 du PR 1+0813 au PR 1+0846 (Oz-en-Oisans) situés hors agglomération.  
Arrêté n° 2020-31403 du 08/06/2020.

Réglementation de la circulation sur la RD530 du PR 18+0289 au PR 26+0403 (Saint-Christophe-en-Oisans) situés hors agglomération.  
Arrêté n° 2020-31408 du 08/06/2020.

Réglementation de la circulation sur la RD44C du PR 0+0225 au PR 0+0300 (Oz-en-Oisans) situés hors agglomération.  
Arrêté n° 2020-31421 du 08/06/2020.

Réglementation de la circulation sur la RD1091 du PR 37+500 au PR38+500 (Les Deux Alpes) situés hors agglomération.  
Arrêté n° 2020-31465 du 10/06/2020.

Réglementation de la circulation sur la RD213 du PR 0 au PR 0+0170 (Les Deux Alpes) situés hors agglomération.  
Arrêté n° 2020-31467 du 10/06/2020.

Prorogation de l'arrêté 2020-31156 portant réglementation de la circulation sur la RD44 du PR 3+0525 au PR 4+0740 (Oz-en-Oisans) situés hors agglomération.  
Arrêté n° 2020-31468 du 10/06/2020.

Réglementation de la circulation sur la RD25 du PR 3+500 au PR 3+800 (Clavans-en-Haut-Oisans) situés hors agglomération.  
Arrêté n° 2020-31500 du 12/06/2020.

Réglementation de la circulation sur la RD526 du PR 64+0350 au PR 64+0600 (Ornon) situés hors agglomération.  
Arrêté n° 2020-31502 du 12/06/2020.

Réglementation de la circulation sur la RD25 du PR 6+000 au PR 6+500 (Besse-en-Oisans) situés hors agglomération.  
Arrêté n° 2020-31508 du 12/06/2020.

Réglementation de la circulation sur la RD530 du PR 7+900 au PR 8+200 (Les Deux Alpes) situés hors agglomération.  
Arrêté N° 2020-31333 du 16/06/2020.

Réglementation de la circulation sur la RD1091 du PR 20+0570 au PR 21 +0150 (Livet-et-Gavet) situés hors agglomération.  
Arrêté N° 2020-31554 du 16/06/2020.

Réglementation de la circulation sur la RD1091 du PR 51+800 au PR 52+100 (Mizoën) situés hors agglomération.  
Arrêté N° 2020-31563 du 16/06/2020.

Réglementation de la circulation sur la RD220 du PR 3 au PR 4 (Les Deux Alpes) situés hors agglomération.  
Arrêté N° 2020-31596 du 19/06/2020.

Réglementation de la circulation sur la RD43A du PR 0 au PR 1 +0381 (Vaujany) situés hors agglomération, D43A du PR 2+0343 au PR 4+0342 (Vaujany) situés hors agglomération, D43A

du PR 5+0061 au PR 5+0932 (Vaujany) situés hors agglomération et D43A du PR 6+0429 au PR 7+0628 (Vaujany) situés hors agglomération.  
Arrêté N° 2020-31608 du 19/06/2020.

Réglementation de la circulation sur la RD44 du PR 0 au PR 3+0330 (Le Bourg-d'Oisans et Oz-en-Oisans) situés hors agglomération et D44B du PR 0+0000 au PR 9+0060 (Oz-en-Oisans et Villard-Reculas) situés hors agglomération.  
Arrêté N° 2020-31609 du 19/06/2020.

Réglementation de la circulation sur la RD526 du PR 68 au PR 57 (Ornon, Oulles, Le Bourg-d'Oisans et Chantepérier) situés hors agglomération.  
Arrêté N° 2020-31610 du 19/06/2020.

Réglementation de la circulation sur la RD211 du PR 0+0700 au PR 3+0120 (Le Bourg-d'Oisans et La Garde) situés hors agglomération, D211 du PR 3+0610 au PR 8+0580 (La Garde et Huez) situés hors agglomération, D211 du PR 9+0875 au PR 11 +0660 (Huez) situés hors agglomération et D211 F du PR 0+0000 au PR 2+0430 (Huez) situés hors agglomération  
Arrêté N° 2020-31612 du 19/06/2020.

Réglementation de la circulation sur la RD44A du PRO au PR 0+0820 (Oz-en-Oisans) situés hors agglomération, D44 du PR 5+0050 au PR 4+0712 (Oz-en-Oisans) situés hors agglomération et D44A du PR 0+0820 au PR 6+0795 (Oz-en-Oisans) situés hors agglomération.  
Arrêté N° 2020-31613 du 19/06/2020.

Réglementation de la circulation sur la RD210 du PR 0+0055 au PR 8+0852 (Villard-Reymond et Ornon) situés hors agglomération.  
Arrêté N° 2020-31614 du 19/06/2020.

Réglementation de la circulation sur la RD1091 au PR 9+900 (Livet-et-Gavet) situé hors agglomération.  
Arrêté N° 2020-31696 du 30/06/2020

Réglementation de la circulation sur la RD526 du PR 68+500 au PR 68+700 (Le Bourg-d'Oisans) situés hors agglomération Rochetaillée  
Arrêté N° 2020-31742 du 30/06/2020.

\*\*

---

RÉPUBLIQUE FRANÇAISE



**Arrêté N°2020-31350**

Direction territoriale de la matheysine  
service aménagement

**portant réglementation de la circulation  
sur la RD116B du PR 2+0300 au PR 2+0550 (La Motte-Saint-Martin) situés hors  
agglomération**

**Le Président du Département de l'Isère**

- Vu** la demande de Biasini SAE
- Vu** le Code général des collectivités territoriales et notamment les articles L. 3221-4 et L. 3221-5
- Vu** le Code de la route et notamment l'article R. 411-8
- Vu** le Code de la voirie routière
- Vu** la loi n° 82-213 du 2 mars 1982 relative aux droits et libertés des Communes, des Départements et des Régions, modifiée et complétée par la loi n° 82-623 du 22 juillet 1982, la loi n° 83-8 du 7 janvier 1983 et la loi n° 2004-809 du 13 août 2004 sur les libertés et responsabilités locales ;
- Vu** l'Instruction interministérielle sur la signalisation routière et notamment le livre 1, 4ème partie, signalisation de prescription
- VU** l'arrêté du 24 novembre 1967 modifié relatif à la signalisation des routes et autoroutes et l'instruction interministérielle modifiée portant sur le même objet
- Vu** l'arrêté n°2020-30069 du 20 mars 2020 portant règlement de voirie départemental
- Vu** l'arrêté du Président du Département n°2019-1454 du 12/03/2019 portant délégation de signature

**Considérant** que les travaux de mise en place de fourreaux nécessitent de réglementer la circulation selon les dispositions indiquées dans les articles suivants, afin d'assurer la sécurité des usagers et des personnels travaillant sur le chantier réalisé par l'entreprise Biasini SAE

**Arrête :**

**Article 1**

Les prescriptions suivantes s'appliquent :

- À compter du 08/06/2020 jusqu'au 24/06/2020, sur RD116B du PR 2+0300 au PR 2+0550 (La Motte-Saint-Martin) situés hors agglomération, la circulation est

alternée par K10, dès lors que l'empiètement du chantier induit une largeur de chaussée inférieure à 6 mètres.

Le choix du type d'alternat doit être adapté en permanence à la configuration des lieux et au trafic et peut donc être réglé au choix, soit manuellement par piquets K10 (uniquement de jour), soit par feux type KR11(j ou v) ou soit par panneaux B15 / C18 (cf fiches CF22, CF23 ou CF24 du volume 1 du manuel du chef de chantier).

De manière générale, tout alternat de circulation doit être mis en œuvre selon les principes définis dans le guide technique du SETRA volume 4 (édition 2000) relatif aux alternats et notamment :

La vitesse est systématiquement limitée à 50 km/h dès lors qu'un alternat de circulation est en place. (cf art 126-A de l'IISR)

L'interdiction de dépasser est également instaurée (sur les sections sur lesquelles le dépassement est normalement autorisé)

Dès que possible, l'empiètement du chantier doit être ramené à sa largeur minimum afin de rétablir la possibilité de croisement de 2 véhicules poids lourds par suppression de l'alternat. Notamment chaque soir, chaque fin de semaine et de manière générale, en période hors activité du chantier.

## **Article 2**

Le choix du (des) mode(s) d'exploitation du chantier est, normalement, préalablement déterminé par le Maître d'Oeuvre des travaux. Le(s) mode(s) d'exploitation du chantier est (sont) proposé(s) par l'entreprise chargée de réaliser les travaux à l'autorité détentrice du pouvoir de police de la circulation. Ils doivent être conformes au volume 6 du guide technique du SETRA relatif au choix d'un mode d'exploitation (édition 2002).

La signalisation réglementaire sera conforme aux dispositions de l'Instruction Interministérielle sur la signalisation routière.

Elle est à la charge financière et sous la responsabilité du Maître d'Ouvrage pendant toute la durée du chantier.

Elle est fournie, mise en place, remplacée et déposée, surveillée et maintenue par l'entreprise désignée par le Maître d'Ouvrage ou ses services.

Elle est sous contrôle de l'autorité détentrice du pouvoir de police de la circulation représentée par la direction territorialement compétente.

Le chantier peut être « fixe » ou « mobile » selon son mode de réalisation conformément aux articles 130.B.1 et 131 de la 8ème partie de l'Instruction Interministérielle sur la Signalisation Routière.

Le responsable de cette signalisation, M ANDRE David est joignable au : 0786832083

## **Article 3**

Le présent arrêté sera publié au recueil des actes administratifs du Département de l'Isère.

Les dispositions du présent arrêté prendront effet à compter de la date de publication précitée et de celle de la mise en place effective de la signalisation prévue à l'article

précédent.

#### **Article 4**

Le Directeur général des services du département de l'Isère,  
Le Commandant du groupement de Gendarmerie de l'Isère,  
Le demandeur,

Sont chargés, chacun en ce qui le concerne, de l'application du présent arrêté dont copie sera transmise aux services destinataires suivants :

La commune impactée par la restriction La Motte-Saint-Martin

le 2 juin 2020,

Conformément à l'article R 102 du Code des Tribunaux Administratifs, le présent arrêté pourra faire l'objet d'un recours contentieux devant le tribunal administratif compétent, dans un délai de deux mois à compter de sa date de notification ou de publication.

Conformément aux dispositions de la loi 78-17 du 06/01/1978 relative à l'informatique, aux fichiers et aux libertés, le bénéficiaire est informé qu'il dispose d'un droit d'accès et de rectification qu'il peut exercer, pour les informations le concernant, auprès de la collectivité signataire du présent document.

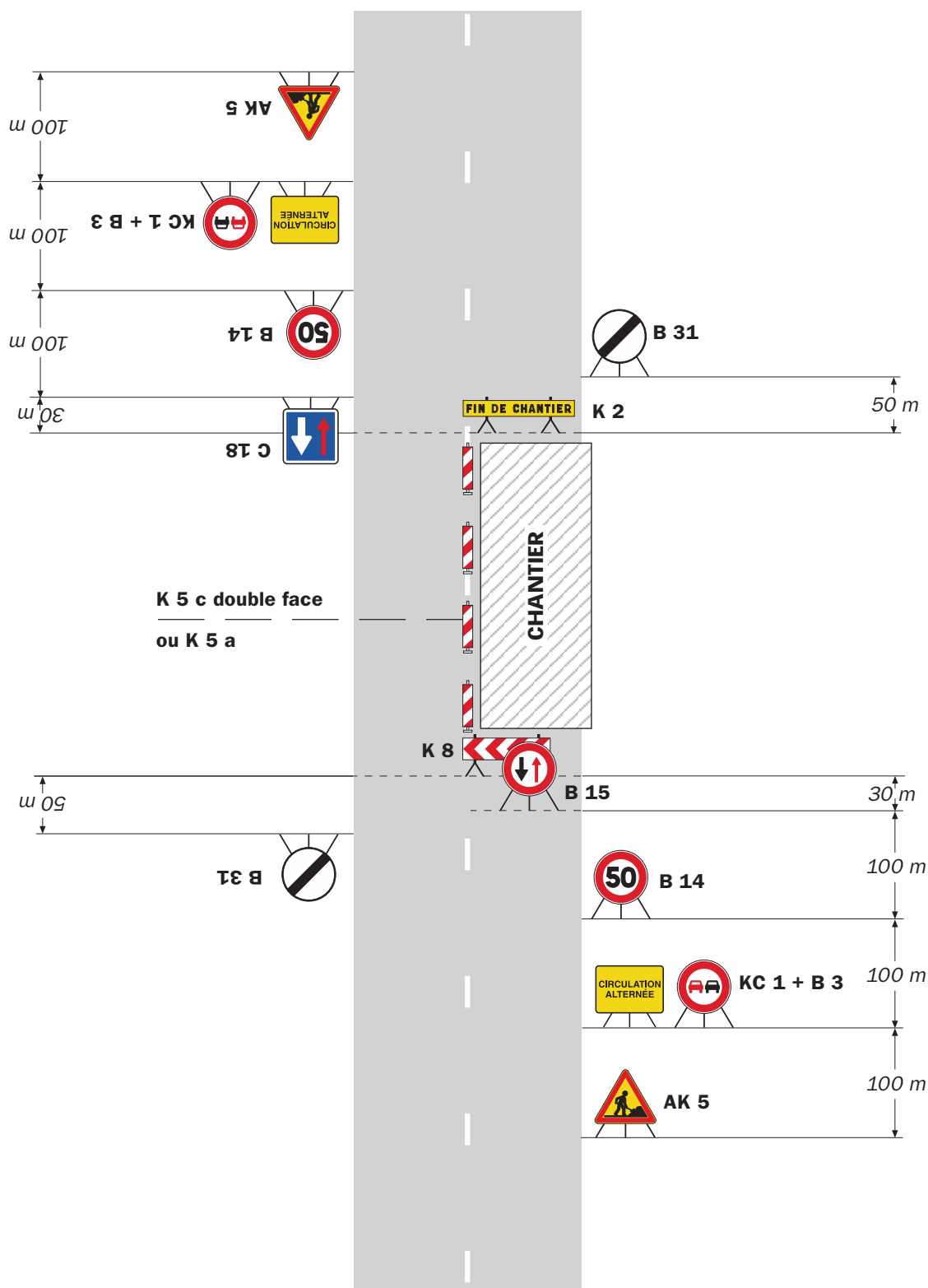


# Chantiers fixes

CF22

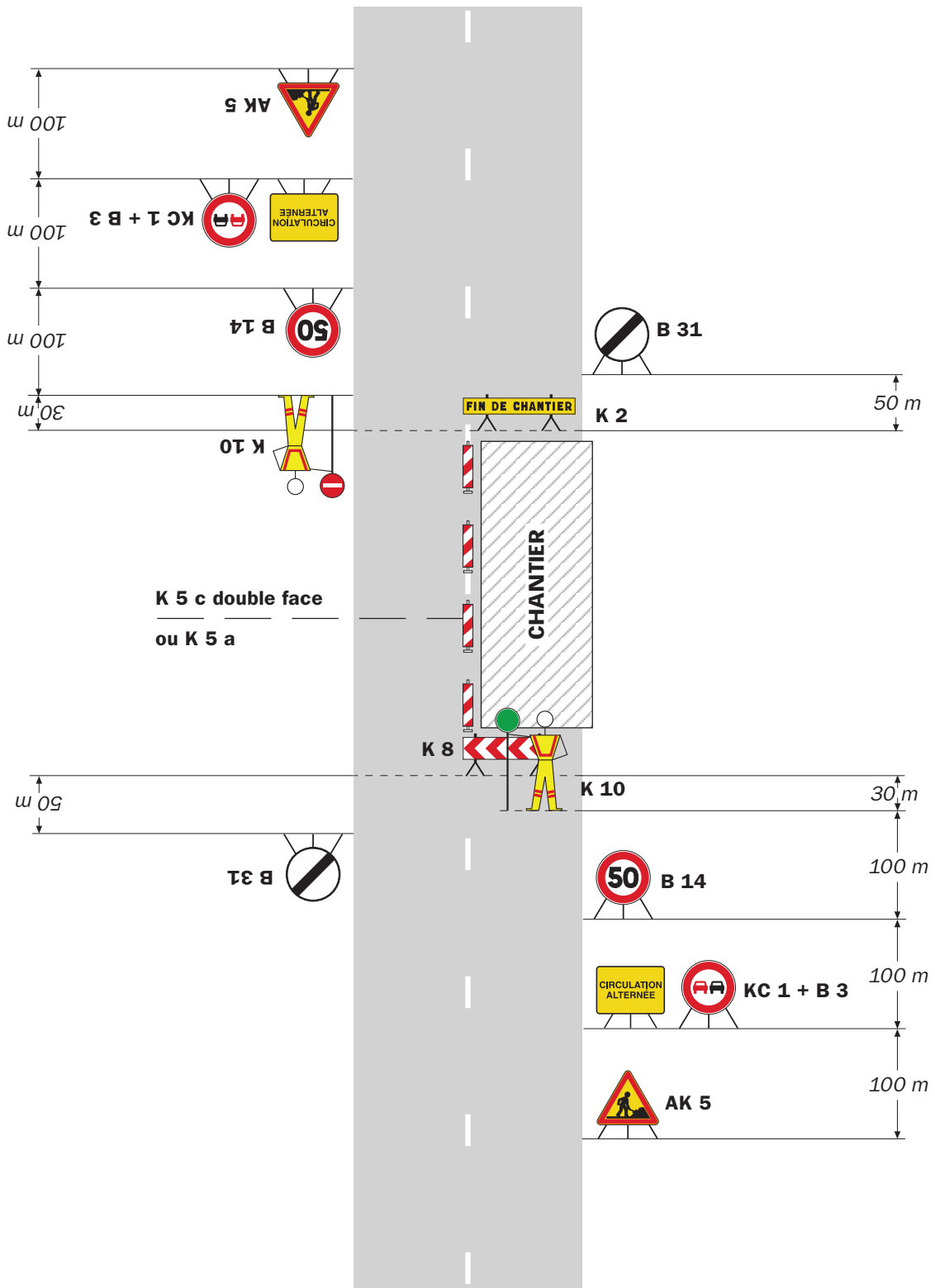
Alternat avec sens prioritaire

Circulation alternée  
Route à 2 voies



## Remarque(s) :

- Dispositif à n'utiliser qu'en cas de bonne visibilité réciproque et faible trafic.
- Cf. Signalisation temporaire - Les alternats.



**Remarque(s) :**

- Dispositif applicable uniquement de jour et sous certaines conditions : Cf. Signalisation temporaire - Les alternats.

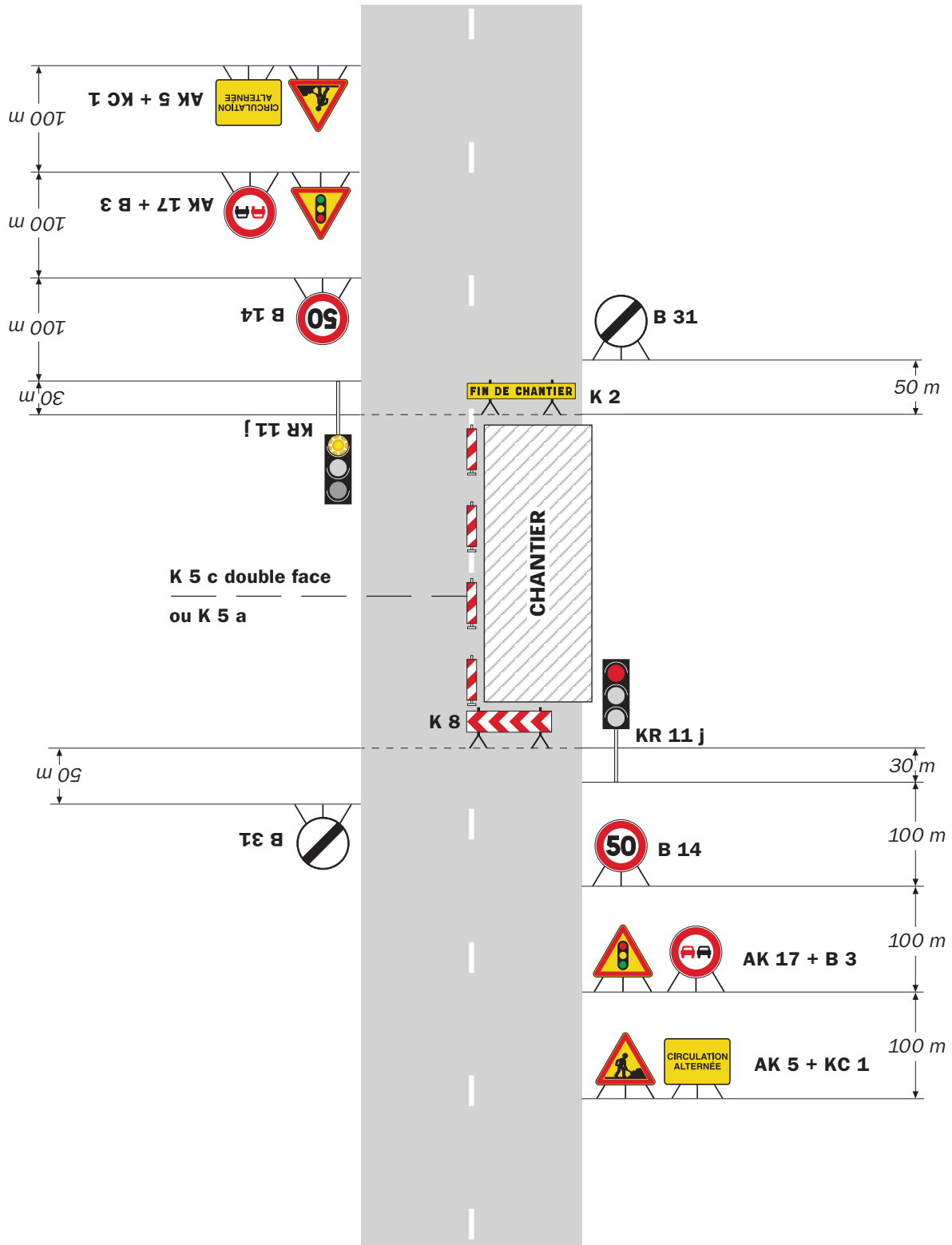
- Un panneau B 14 de limitation de vitesse à 70 km/h peut éventuellement être intercalé entre les panneaux AK 5 et KC 1.

# Chantiers fixes

CF24

## Alternat par signaux tricolores

Circulation alternée  
Route à 2 voies



### Remarque(s) :

- Schéma à appliquer notamment lorsque l'alternat doit être maintenu de nuit, en absence de visibilité réciproque.
- Pour le réglage des signaux tricolores : Cf. Signalisation temporaire - Les alternats.
- Un panneau B 14 de limitation de vitesse à 70 km/h peut éventuellement être intercalé entre les panneaux AK 5 et AK 17.

RÉPUBLIQUE FRANÇAISE



**Arrêté N°2020-31387**

Direction territoriale de la matheysine  
service aménagement

**portant réglementation de la circulation  
sur la RD212 du PR 19+0500 au PR 21 (Les Côtes-de-Corps) situés hors  
agglomération Le Cros**

**Le Président du Département de l'Isère**

- Vu** la demande de Eurovia Vinci
- Vu** le Code général des collectivités territoriales et notamment les articles L. 3221-4 et L. 3221-5
- Vu** le Code de la route et notamment l'article R. 411-8
- Vu** le Code de la voirie routière
- Vu** la loi n° 82-213 du 2 mars 1982 relative aux droits et libertés des Communes, des Départements et des Régions, modifiée et complétée par la loi n° 82-623 du 22 juillet 1982, la loi n° 83-8 du 7 janvier 1983 et la loi n° 2004-809 du 13 août 2004 sur les libertés et responsabilités locales ;
- Vu** l'Instruction interministérielle sur la signalisation routière et notamment le livre 1, 4ème partie, signalisation de prescription
- VU** l'arrêté du 24 novembre 1967 modifié relatif à la signalisation des routes et autoroutes et l'instruction interministérielle modifiée portant sur le même objet
- Vu** l'arrêté n°2020-30069 du 20 mars 2020 portant règlement de voirie départemental
- Vu** l'arrêté du Président du Département n°2019-1454 du 12/03/2019 portant délégation de signature

**Considérant** que les travaux de réfection de la voie nécessitent de réglementer la circulation selon les dispositions indiquées dans les articles suivants, afin d'assurer la sécurité des usagers et des personnels travaillant sur le chantier réalisé par l'entreprise Eurovia Vinci

**Arrête :**

**Article 1**

Les prescriptions suivantes s'appliquent :

- À compter du 04/06/2020 jusqu'au 05/06/2020 de 7h30 à 16h, sur RD212 du PR 19+0500 au PR 21 (Les Côtes-de-Corps) situés hors agglomération Le Cros, la

circulation des véhicules est interdite . Cette disposition ne s'applique toutefois pas aux véhicules de police, véhicules de secours et véhicules de transports scolaires, quand la situation le permet.

## **Article 2**

Le choix du (des) mode(s) d'exploitation du chantier est, normalement, préalablement déterminé par le Maître d'Oeuvre des travaux. Le(s) mode(s) d'exploitation du chantier est (sont) proposé(s) par l'entreprise chargée de réaliser les travaux à l'autorité détentrice du pouvoir de police de la circulation. Ils doivent être conformes au volume 6 du guide technique du SETRA relatif au choix d'un mode d'exploitation (édition 2002).

La signalisation réglementaire sera conforme aux dispositions de l'Instruction Interministérielle sur la signalisation routière.

Elle est à la charge financière et sous la responsabilité du Maître d'Ouvrage pendant toute la durée du chantier.

Elle est fournie, mise en place, remplacée et déposée, surveillée et maintenue par l'entreprise désignée par le Maître d'Ouvrage ou ses services.

Elle est sous contrôle de l'autorité détentrice du pouvoir de police de la circulation représentée par la direction territorialement compétente.

Le chantier peut être « fixe » ou « mobile » selon son mode de réalisation conformément aux articles 130.B.1 et 131 de la 8ème partie de l'Instruction Interministérielle sur la Signalisation Routière.

Le responsable de cette signalisation, M Christian Lorenzon est joignable au : 0622341303

## **Article 3**

Le présent arrêté sera publié au recueil des actes administratifs du Département de l'Isère.

Les dispositions du présent arrêté prendront effet à compter de la date de publication précitée et de celle de la mise en place effective de la signalisation prévue à l'article précédent.

## **Article 4**

Le Directeur général des services du département de l'Isère,

Le Commandant du groupement de Gendarmerie de l'Isère,

Le demandeur,

Sont chargés, chacun en ce qui le concerne, de l'application du présent arrêté dont copie sera transmise aux services destinataires suivants :

La commune impactée par la restriction Les Côtes-de-Corps

le 4 juin 2020,

Conformément à l'article R 102 du Code des Tribunaux Administratifs, le présent arrêté pourra faire l'objet d'un recours contentieux devant le tribunal administratif compétent, dans un délai de deux mois à compter de sa date de notification ou de publication.

Conformément aux dispositions de la loi 78-17 du 06/01/1978 relative à l'informatique, aux fichiers et aux libertés, le bénéficiaire est informé qu'il dispose d'un droit d'accès et de rectification qu'il peut exercer, pour les informations le concernant, auprès de la collectivité signataire du présent document.

RÉPUBLIQUE FRANÇAISE



**Arrêté N°2020-31405**

Direction territoriale de la matheysine  
service aménagement

**portant prorogation de l'arrêté 2020-31387  
portant réglementation de la circulation  
sur la RD212 du PR 19+0500 au PR 21 (Les Côtes-de-Corps) situés hors  
agglomération Le Cros**

**Le Président du Département de l'Isère**

- Vu** le Code général des collectivités territoriales et notamment les articles L. 3221-4 et L. 3221-5
- Vu** l'arrêté du Président du Département n°2019-1454 du 12/03/2019 portant délégation de signature
- Vu** l'arrêté n°2020-31387 en date du 03/06/2020,
- Considérant** que les conditions météorologiques défavorables nécessitent de reporter la réalisation de ce chantier d'enrobé

**Arrête :**

**Article 1**

Les dispositions de l'arrêté 2020-31387 du 03/06/2020, portant réglementation de la circulation D212 du PR 19+0500 au PR 21 (Les Côtes-de-Corps) situés hors agglomération Le Cros, sont prorogées jusqu'au 09/06/2020.

**Article 2**

Le Directeur général des services du département de l'Isère,  
Le Commandant du groupement de Gendarmerie de l'Isère,  
Le demandeur,  
Sont chargés, chacun en ce qui le concerne, de l'application du présent arrêté.

Fait à La Mure,

Pour le Président et par délégation,

le 5 juin 2020,

DIFFUSION:

Monsieur Christian Lorenzon (Eurovia Vinci)

Département de l'Isère PCRDI Itinisé

Département de l'Isère / PCTC Itinisé

Groupement de Gendarmerie de l'Isère

Commune de Les Côtes-de-Corps

Commune de Sainte-Luce

Commune de Saint-Michel-en-Beaumont

Le Chef du service aménagement de la Maison du Département-Matheysine

L'Adjoint au Chef du service aménagement de la Maison du Département Matheysine

Monsieur Philippe Bosse (Département de l'Isère)

Madame Christine Baret (Département de l'Isère)

Monsieur Stéphane Bétend (Département de l'Isère)

Monsieur Yves Oddos (Département de l'Isère)

Monsieur Cédric Girardi (Département de l'Isère)

Conformément à l'article R 102 du Code des Tribunaux Administratifs, le présent arrêté pourra faire l'objet d'un recours contentieux devant le tribunal administratif compétent, dans un délai de deux mois à compter de sa date de notification ou de publication.

Conformément aux dispositions de la loi 78-17 du 06/01/1978 relative à l'informatique, aux fichiers et aux libertés, le bénéficiaire est informé qu'il dispose d'un droit d'accès et de rectification qu'il peut exercer, pour les informations le concernant, auprès de la collectivité signataire du présent document.



RÉPUBLIQUE FRANÇAISE



**Arrêté N°2020-31448**

Direction territoriale de la matheysine  
service aménagement

**portant réglementation de la circulation  
sur la RD212 du PR 13+0100 au PR 13+0300 (Saint-Michel-en-Beaumont) situés  
hors agglomération**

**Le Président du Département de l'Isère**

- Vu** la demande de Eurovia Vinci
- Vu** le Code général des collectivités territoriales et notamment les articles L. 3221-4 et L. 3221-5
- Vu** le Code de la route et notamment l'article R. 411-8
- Vu** le Code de la voirie routière
- Vu** la loi n° 82-213 du 2 mars 1982 relative aux droits et libertés des Communes, des Départements et des Régions, modifiée et complétée par la loi n° 82-623 du 22 juillet 1982, la loi n° 83-8 du 7 janvier 1983 et la loi n° 2004-809 du 13 août 2004 sur les libertés et responsabilités locales ;
- Vu** l'Instruction interministérielle sur la signalisation routière et notamment le livre 1, 4ème partie, signalisation de prescription
- VU** l'arrêté du 24 novembre 1967 modifié relatif à la signalisation des routes et autoroutes et l'instruction interministérielle modifiée portant sur le même objet
- Vu** l'arrêté n°2020-30069 du 20 mars 2020 portant règlement de voirie départemental
- Vu** l'arrêté du Président du Département n°2019-1454 du 12/03/2019 portant délégation de signature

**Considérant** que les travaux de réfection de la voie nécessitent de réglementer la circulation selon les dispositions indiquées dans les articles suivants, afin d'assurer la sécurité des usagers et des personnels travaillant sur le chantier réalisé par l'entreprise Eurovia Vinci

**Arrête :**

**Article 1**

Les prescriptions suivantes s'appliquent :

- Le 09/06/2020, sur RD212 du PR 13+0100 au PR 13+0300 (Saint-Michel-en-Beaumont) situés hors agglomération, la circulation des véhicules est interdite de

08 h 00 à 13 h 00 . Cette disposition ne s'applique toutefois pas aux véhicules de police, véhicules de secours et transports scolaires, quand la situation le permet.

## **Article 2**

Le choix du (des) mode(s) d'exploitation du chantier est, normalement, préalablement déterminé par le Maître d'Oeuvre des travaux. Le(s) mode(s) d'exploitation du chantier est (sont) proposé(s) par l'entreprise chargée de réaliser les travaux à l'autorité détentrice du pouvoir de police de la circulation. Ils doivent être conformes au volume 6 du guide technique du SETRA relatif au choix d'un mode d'exploitation (édition 2002).

La signalisation réglementaire sera conforme aux dispositions de l'Instruction Interministérielle sur la signalisation routière.

Elle est à la charge financière et sous la responsabilité du Maître d'Ouvrage pendant toute la durée du chantier.

Elle est fournie, mise en place, remplacée et déposée, surveillée et maintenue par l'entreprise désignée par le Maître d'Ouvrage ou ses services.

Elle est sous contrôle de l'autorité détentrice du pouvoir de police de la circulation représentée par la direction territorialement compétente.

Le chantier peut être « fixe » ou « mobile » selon son mode de réalisation conformément aux articles 130.B.1 et 131 de la 8ème partie de l'Instruction Interministérielle sur la Signalisation Routière.

Le responsable de cette signalisation, M Christian Lorenzon est joignable au : 0622341303

## **Article 3**

Le présent arrêté sera publié au recueil des actes administratifs du Département de l'Isère.

Les dispositions du présent arrêté prendront effet à compter de la date de publication précitée et de celle de la mise en place effective de la signalisation prévue à l'article précédent.

## **Article 4**

Le Directeur général des services du département de l'Isère,

Le Commandant du groupement de Gendarmerie de l'Isère,

Le demandeur,

Sont chargés, chacun en ce qui le concerne, de l'application du présent arrêté dont copie sera transmise aux services destinataires suivants :

La commune impactée par la restriction Saint-Michel-en-Beaumont

le 8 juin 2020,

Conformément à l'article R 102 du Code des Tribunaux Administratifs, le présent arrêté pourra faire l'objet d'un recours contentieux devant le tribunal administratif compétent, dans un délai de deux mois à compter de sa date de notification ou de publication.

Conformément aux dispositions de la loi 78-17 du 06/01/1978 relative à l'informatique, aux fichiers et aux libertés, le bénéficiaire est informé qu'il dispose d'un droit d'accès et de rectification qu'il peut exercer, pour les informations le concernant, auprès de la collectivité signataire du présent document.

RÉPUBLIQUE FRANÇAISE



**Arrêté N°2020-31350**

Direction territoriale de la matheysine  
service aménagement

**portant réglementation de la circulation  
sur la RD116B du PR 2+0300 au PR 2+0550 (La Motte-Saint-Martin) situés hors  
agglomération**

**Le Président du Département de l'Isère**

- Vu** la demande de Biasini SAE
- Vu** le Code général des collectivités territoriales et notamment les articles L. 3221-4 et L. 3221-5
- Vu** le Code de la route et notamment l'article R. 411-8
- Vu** le Code de la voirie routière
- Vu** la loi n° 82-213 du 2 mars 1982 relative aux droits et libertés des Communes, des Départements et des Régions, modifiée et complétée par la loi n° 82-623 du 22 juillet 1982, la loi n° 83-8 du 7 janvier 1983 et la loi n° 2004-809 du 13 août 2004 sur les libertés et responsabilités locales ;
- Vu** l'Instruction interministérielle sur la signalisation routière et notamment le livre 1, 4ème partie, signalisation de prescription
- VU** l'arrêté du 24 novembre 1967 modifié relatif à la signalisation des routes et autoroutes et l'instruction interministérielle modifiée portant sur le même objet
- Vu** l'arrêté n°2020-30069 du 20 mars 2020 portant règlement de voirie départemental
- Vu** l'arrêté du Président du Département n°2019-1454 du 12/03/2019 portant délégation de signature

**Considérant** que les travaux de mise en place de fourreaux nécessitent de réglementer la circulation selon les dispositions indiquées dans les articles suivants, afin d'assurer la sécurité des usagers et des personnels travaillant sur le chantier réalisé par l'entreprise Biasini SAE

**Arrête :**

**Article 1**

Les prescriptions suivantes s'appliquent :

- À compter du 08/06/2020 jusqu'au 24/06/2020, sur RD116B du PR 2+0300 au PR 2+0550 (La Motte-Saint-Martin) situés hors agglomération, la circulation est

alternée par K10, dès lors que l'empiètement du chantier induit une largeur de chaussée inférieure à 6 mètres.

Le choix du type d'alternat doit être adapté en permanence à la configuration des lieux et au trafic et peut donc être réglé au choix, soit manuellement par piquets K10 (uniquement de jour), soit par feux type KR11(j ou v) ou soit par panneaux B15 / C18 (cf fiches CF22, CF23 ou CF24 du volume 1 du manuel du chef de chantier).

De manière générale, tout alternat de circulation doit être mis en œuvre selon les principes définis dans le guide technique du SETRA volume 4 (édition 2000) relatif aux alternats et notamment :

La vitesse est systématiquement limitée à 50 km/h dès lors qu'un alternat de circulation est en place. (cf art 126-A de l'IISR)

L'interdiction de dépasser est également instaurée (sur les sections sur lesquelles le dépassement est normalement autorisé)

Dès que possible, l'empiètement du chantier doit être ramené à sa largeur minimum afin de rétablir la possibilité de croisement de 2 véhicules poids lourds par suppression de l'alternat. Notamment chaque soir, chaque fin de semaine et de manière générale, en période hors activité du chantier.

## **Article 2**

Le choix du (des) mode(s) d'exploitation du chantier est, normalement, préalablement déterminé par le Maître d'Oeuvre des travaux. Le(s) mode(s) d'exploitation du chantier est (sont) proposé(s) par l'entreprise chargée de réaliser les travaux à l'autorité détentrice du pouvoir de police de la circulation. Ils doivent être conformes au volume 6 du guide technique du SETRA relatif au choix d'un mode d'exploitation (édition 2002).

La signalisation réglementaire sera conforme aux dispositions de l'Instruction Interministérielle sur la signalisation routière.

Elle est à la charge financière et sous la responsabilité du Maître d'Ouvrage pendant toute la durée du chantier.

Elle est fournie, mise en place, remplacée et déposée, surveillée et maintenue par l'entreprise désignée par le Maître d'Ouvrage ou ses services.

Elle est sous contrôle de l'autorité détentrice du pouvoir de police de la circulation représentée par la direction territorialement compétente.

Le chantier peut être « fixe » ou « mobile » selon son mode de réalisation conformément aux articles 130.B.1 et 131 de la 8ème partie de l'Instruction Interministérielle sur la Signalisation Routière.

Le responsable de cette signalisation, M ANDRE David est joignable au : 0786832083

## **Article 3**

Le présent arrêté sera publié au recueil des actes administratifs du Département de l'Isère.

Les dispositions du présent arrêté prendront effet à compter de la date de publication précitée et de celle de la mise en place effective de la signalisation prévue à l'article

précédent.

#### **Article 4**

Le Directeur général des services du département de l'Isère,  
Le Commandant du groupement de Gendarmerie de l'Isère,  
Le demandeur,

Sont chargés, chacun en ce qui le concerne, de l'application du présent arrêté dont copie sera transmise aux services destinataires suivants :

La commune impactée par la restriction La Motte-Saint-Martin

Conformément à l'article R 102 du Code des Tribunaux Administratifs, le présent arrêté pourra faire l'objet d'un recours contentieux devant le tribunal administratif compétent, dans un délai de deux mois à compter de sa date de notification ou de publication.

Conformément aux dispositions de la loi 78-17 du 06/01/1978 relative à l'informatique, aux fichiers et aux libertés, le bénéficiaire est informé qu'il dispose d'un droit d'accès et de rectification qu'il peut exercer, pour les informations le concernant, auprès de la collectivité signataire du présent document.

# Chantiers fixes

CF22

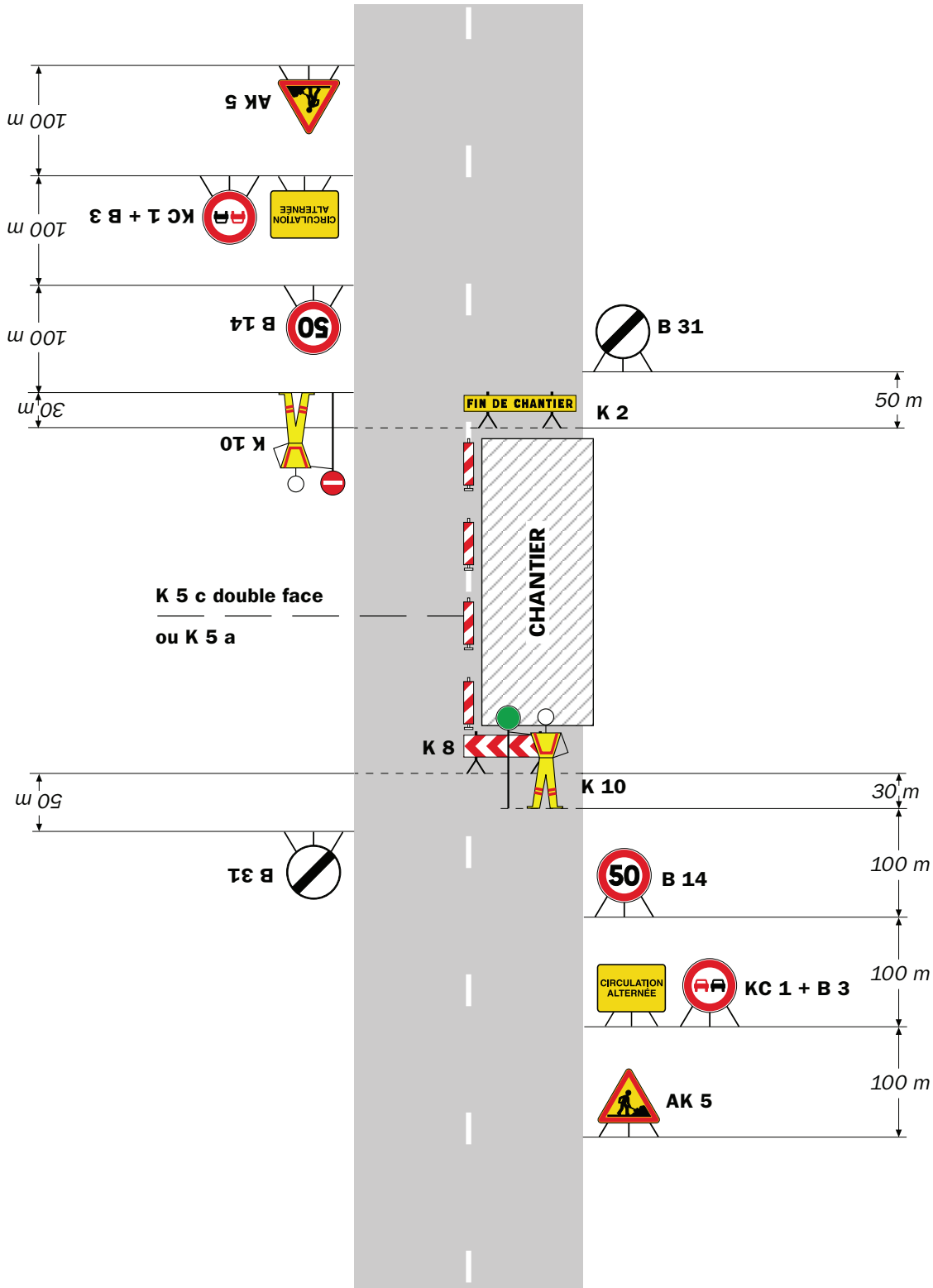
Alternat avec sens prioritaire

Circulation alternée  
Route à 2 voies



**Remarque(s) :**

- Dispositif à n'utiliser qu'en cas de bonne visibilité réciproque et faible trafic.
- Cf. Signalisation temporaire - Les alternats.



**Remarque(s) :**

- Dispositif applicable uniquement de jour et sous certaines conditions : Cf. Signalisation temporaire - Les alternats.

- Un panneau B 14 de limitation de vitesse à 70 km/h peut éventuellement être intercalé entre les panneaux AK 5 et KC 1.



# Chantiers fixes

CF24

Alternat par signaux tricolores

Circulation alternée  
Route à 2 voies



**Remarque(s) :**

- Schéma à appliquer notamment lorsque l'alternat doit être maintenu de nuit, en absence de visibilité réciproque.
- Pour le réglage des signaux tricolores : Cf. Signalisation temporaire - Les alternats.
- Un panneau B 14 de limitation de vitesse à 70 km/h peut éventuellement être intercalé entre les panneaux AK 5 et AK 17.

RÉPUBLIQUE FRANÇAISE



**Arrêté N°2020-31387**

Direction territoriale de la matheysine  
service aménagement

**portant réglementation de la circulation  
sur la RD212 du PR 19+0500 au PR 21 (Les Côtes-de-Corps) situés hors  
agglomération Le cros**

**Le Président du Département de l'Isère**

- Vu** la demande de Eurovia Vinci
- Vu** le Code général des collectivités territoriales et notamment les articles L. 3221-4 et L. 3221-5
- Vu** le Code de la route et notamment l'article R. 411-8
- Vu** le Code de la voirie routière
- Vu** la loi n° 82-213 du 2 mars 1982 relative aux droits et libertés des Communes, des Départements et des Régions, modifiée et complétée par la loi n° 82-623 du 22 juillet 1982, la loi n° 83-8 du 7 janvier 1983 et la loi n° 2004-809 du 13 août 2004 sur les libertés et responsabilités locales ;
- Vu** l'Instruction interministérielle sur la signalisation routière et notamment le livre 1, 4ème partie, signalisation de prescription
- VU** l'arrêté du 24 novembre 1967 modifié relatif à la signalisation des routes et autoroutes et l'instruction interministérielle modifiée portant sur le même objet
- Vu** l'arrêté n°2020-30069 du 20 mars 2020 portant règlement de voirie départemental
- Vu** l'arrêté du Président du Département n°2019-1454 du 12/03/2019 portant délégation de signature

**Considérant** que les travaux de réfection de la voie nécessitent de réglementer la circulation selon les dispositions indiquées dans les articles suivants, afin d'assurer la sécurité des usagers et des personnels travaillant sur le chantier réalisé par l'entreprise Eurovia Vinci

**Arrête :**

**Article 1**

Les prescriptions suivantes s'appliquent :

- À compter du 04/06/2020 jusqu'au 05/06/2020 de 7h30 à 16h, sur RD212 du PR 19+0500 au PR 21 (Les Côtes-de-Corps) situés hors agglomération Le cros, la

circulation des véhicules est interdite . Cette disposition ne s'applique toutefois pas aux véhicules de police, véhicules de secours et véhicules de transports scolaires, quand la situation le permet.

## **Article 2**

Le choix du (des) mode(s) d'exploitation du chantier est, normalement, préalablement déterminé par le Maître d'Oeuvre des travaux. Le(s) mode(s) d'exploitation du chantier est (sont) proposé(s) par l'entreprise chargée de réaliser les travaux à l'autorité détentrice du pouvoir de police de la circulation. Ils doivent être conformes au volume 6 du guide technique du SETRA relatif au choix d'un mode d'exploitation (édition 2002).

La signalisation réglementaire sera conforme aux dispositions de l'Instruction Interministérielle sur la signalisation routière.

Elle est à la charge financière et sous la responsabilité du Maître d'Ouvrage pendant toute la durée du chantier.

Elle est fournie, mise en place, remplacée et déposée, surveillée et maintenue par l'entreprise désignée par le Maître d'Ouvrage ou ses services.

Elle est sous contrôle de l'autorité détentrice du pouvoir de police de la circulation représentée par la direction territorialement compétente.

Le chantier peut être « fixe » ou « mobile » selon son mode de réalisation conformément aux articles 130.B.1 et 131 de la 8ème partie de l'Instruction Interministérielle sur la Signalisation Routière.

Le responsable de cette signalisation, M Christian Lorenzon est joignable au : 0622341303

## **Article 3**

Le présent arrêté sera publié au recueil des actes administratifs du Département de l'Isère.

Les dispositions du présent arrêté prendront effet à compter de la date de publication précitée et de celle de la mise en place effective de la signalisation prévue à l'article précédent.

## **Article 4**

Le Directeur général des services du département de l'Isère,

Le Commandant du groupement de Gendarmerie de l'Isère,

Le demandeur,

Sont chargés, chacun en ce qui le concerne, de l'application du présent arrêté dont copie sera transmise aux services destinataires suivants :

La commune impactée par la restriction Les Côtes-de-Corps

Conformément à l'article R 102 du Code des Tribunaux Administratifs, le présent arrêté pourra faire l'objet d'un recours contentieux devant le tribunal administratif compétent, dans un délai de deux mois à compter de sa date de notification ou de publication.

Conformément aux dispositions de la loi 78-17 du 06/01/1978 relative à l'informatique, aux fichiers et aux libertés, le bénéficiaire est informé qu'il dispose d'un droit d'accès et de rectification qu'il peut exercer, pour les informations le concernant, auprès de la collectivité signataire du présent document.

RÉPUBLIQUE FRANÇAISE



**Arrêté N°2020-31405**

Direction territoriale de la matheysine  
service aménagement

**portant prorogation de l'arrêté 2020-31387  
portant réglementation de la circulation  
sur la RD212 du PR 19+0500 au PR 21 (Les Côtes-de-Corps) situés hors  
agglomération Le cros**

**Le Président du Département de l'Isère**

- Vu** le Code général des collectivités territoriales et notamment les articles L. 3221-4 et L. 3221-5
- Vu** l'arrêté du Président du Département n°2019-1454 du 12/03/2019 portant délégation de signature
- Vu** l'arrêté n°2020-31387 en date du 03/06/2020,

**Considérant** que les conditions météorologiques défavorables nécessitent de reporter la réalisation de ce chantier d'enrobé

**Arrête :**

**Article 1**

Les dispositions de l'arrêté 2020-31387 du 03/06/2020, portant réglementation de la circulation D212 du PR 19+0500 au PR 21 (Les Côtes-de-Corps) situés hors agglomération Le cros, sont prorogées jusqu'au 09/06/2020.

**Article 2**

Le Directeur général des services du département de l'Isère,  
Le Commandant du groupement de Gendarmerie de l'Isère,  
Le demandeur,  
Sont chargés, chacun en ce qui le concerne, de l'application du présent arrêté.

DIFFUSION:

Monsieur Christian Lorenzon (Eurovia Vinci)

Département de l'Isère PCRDI Itinisé

Département de l'Isère / PCTC Itinisé

Groupement de Gendarmerie de l'Isère

Commune de Les Côtes-de-Corps

Commune de Sainte-Luce

Commune de Saint-Michel-en-Beaumont

Le Chef du service aménagement de la Maison du Département-Matheysine

L'Adjoint au Chef du service aménagement de la Maison du Département Matheysine

Monsieur Philippe Bosse (Département de l'Isère)

Madame Christine Baret (Département de l'Isère)

Monsieur Stéphane Bétend (Département de l'Isère)

Monsieur Yves Oddos (Département de l'Isère)

Monsieur Cédric Girardi (Département de l'Isère)

Conformément à l'article R 102 du Code des Tribunaux Administratifs, le présent arrêté pourra faire l'objet d'un recours contentieux devant le tribunal administratif compétent, dans un délai de deux mois à compter de sa date de notification ou de publication.

Conformément aux dispositions de la loi 78-17 du 06/01/1978 relative à l'informatique, aux fichiers et aux libertés, le bénéficiaire est informé qu'il dispose d'un droit d'accès et de rectification qu'il peut exercer, pour les informations le concernant, auprès de la collectivité signataire du présent document.

RÉPUBLIQUE FRANÇAISE

**isère**

**Arrêté N°2020-31448**

Direction territoriale de la matheysine  
service aménagement

**portant réglementation de la circulation  
sur la RD212 du PR 13+0100 au PR 13+0300 (Saint-Michel-en-Beaumont) situés  
hors agglomération**

**Le Président du Département de l'Isère**

- Vu** la demande de Eurovia Vinci
- Vu** le Code général des collectivités territoriales et notamment les articles L. 3221-4 et L. 3221-5
- Vu** le Code de la route et notamment l'article R. 411-8
- Vu** le Code de la voirie routière
- Vu** la loi n° 82-213 du 2 mars 1982 relative aux droits et libertés des Communes, des Départements et des Régions, modifiée et complétée par la loi n° 82-623 du 22 juillet 1982, la loi n° 83-8 du 7 janvier 1983 et la loi n° 2004-809 du 13 août 2004 sur les libertés et responsabilités locales
- Vu** l'Instruction interministérielle sur la signalisation routière et notamment le livre 1, 4ème partie, signalisation de prescription
- VU** l'arrêté du 24 novembre 1967 modifié relatif à la signalisation des routes et autoroutes et l'instruction interministérielle modifiée portant sur le même objet
- Vu** l'arrêté n°2020-30069 du 20 mars 2020 portant règlement de voirie départemental
- Vu** l'arrêté du Président du Département n°2019-1454 du 12/03/2019 portant délégation de signature

**Considérant** que les travaux de réfection de la voie nécessitent de réglementer la circulation selon les dispositions indiquées dans les articles suivants, afin d'assurer la sécurité des usagers et des personnels travaillant sur le chantier réalisé par l'entreprise Eurovia Vinci

**Arrête :**

**Article 1**

Les prescriptions suivantes s'appliquent

- Le 09/06/2020, sur RD212 du PR 13+0100 au PR 13+0300 (Saint-Michel-en-Beaumont) situés hors agglomération, la circulation des véhicules est interdite de

08 h 00 à 13 h 00 . Cette disposition ne s'applique toutefois pas aux véhicules de police, véhicules de secours et transports scolaires, quand la situation le permet.

## **Article 2**

Le choix du (des) mode(s) d'exploitation du chantier est, normalement, préalablement déterminé par le Maître d'Oeuvre des travaux. Le(s) mode(s) d'exploitation du chantier est (sont) proposé(s) par l'entreprise chargée de réaliser les travaux à l'autorité détentrice du pouvoir de police de la circulation. Ils doivent être conformes au volume 6 du guide technique du SETRA relatif au choix d'un mode d'exploitation (édition 2002).

La signalisation réglementaire sera conforme aux dispositions de l'Instruction Interministérielle sur la signalisation routière.

Elle est à la charge financière et sous la responsabilité du Maître d'Ouvrage pendant toute la durée du chantier.

Elle est fournie, mise en place, remplacée et déposée, surveillée et maintenue par l'entreprise désignée par le Maître d'Ouvrage ou ses services.

Elle est sous contrôle de l'autorité détentrice du pouvoir de police de la circulation représentée par la direction territorialement compétente.

Le chantier peut être « fixe » ou « mobile » selon son mode de réalisation conformément aux articles 130.B.1 et 131 de la 8ème partie de l'Instruction Interministérielle sur la Signalisation Routière.

Le responsable de cette signalisation, M Christian Lorenzon est joignable au : 0622341303

## **Article 3**

Le présent arrêté sera publié au recueil des actes administratifs du Département de l'Isère.

Les dispositions du présent arrêté prendront effet à compter de la date de publication précitée et de celle de la mise en place effective de la signalisation prévue à l'article précédent.

## **Article 4**

Le Directeur général des services du département de l'Isère,

Le Commandant du groupement de Gendarmerie de l'Isère,

Le demandeur,

Sont chargés, chacun en ce qui le concerne, de l'application du présent arrêté dont copie sera transmise aux services destinataires suivants :

La commune impactée par la restriction Saint-Michel-en-Beaumont



Conformément à l'article R 102 du Code des Tribunaux Administratifs, le présent arrêté pourra faire l'objet d'un recours contentieux devant le tribunal administratif compétent, dans un délai de deux mois à compter de sa date de notification ou de publication.

Conformément aux dispositions de la loi 78-17 du 06/01/1978 relative à l'informatique, aux fichiers et aux libertés, le bénéficiaire est informé qu'il dispose d'un droit d'accès et de rectification qu'il peut exercer, pour les informations le concernant, auprès de la collectivité signataire du présent document.

RÉPUBLIQUE FRANÇAISE



**Arrêté N°2020-31538**

Direction territoriale de la matheysine  
service aménagement

**portant réglementation de la circulation  
sur la RD115B du PR 0+0126 au PR 0+0300 (Susville) situés hors agglomération**

**Le Président du Département de l'Isère**

- Vu** la demande de Eurovia Vinci
- Vu** le Code général des collectivités territoriales et notamment les articles L. 3221-4 et L. 3221-5
- Vu** le Code de la route et notamment l'article R. 411-8
- Vu** le Code de la voirie routière
- Vu** la loi n° 82-213 du 2 mars 1982 relative aux droits et libertés des Communes, des Départements et des Régions, modifiée et complétée par la loi n° 82-623 du 22 juillet 1982, la loi n° 83-8 du 7 janvier 1983 et la loi n° 2004-809 du 13 août 2004 sur les libertés et responsabilités locales ;
- Vu** l'Instruction interministérielle sur la signalisation routière et notamment le livre 1, 4ème partie, signalisation de prescription
- VU** l'arrêté du 24 novembre 1967 modifié relatif à la signalisation des routes et autoroutes et l'instruction interministérielle modifiée portant sur le même objet
- Vu** l'arrêté n°2020-30069 du 20 mars 2020 portant règlement de voirie départemental
- Vu** l'arrêté du Président du Département n°2019-1454 du 12/03/2019 portant délégation de signature

**Considérant** que les travaux de réfection de la voie nécessitent de réglementer la circulation selon les dispositions indiquées dans les articles suivants, afin d'assurer la sécurité des usagers et des personnels travaillant sur le chantier réalisé par l'entreprise Eurovia Vinci

**Arrête :**

**Article 1**

Les prescriptions suivantes s'appliquent :

- Le 16/06/2020, sur RD115B du PR 0+0126 au PR 0+0300 (Susville) situés hors agglomération, la circulation des véhicules est interdite de 7h à 13h . Cette disposition ne s'applique toutefois pas aux véhicules de police et véhicules de

secours, quand la situation le permet.

## **Article 2**

Le choix du (des) mode(s) d'exploitation du chantier est, normalement, préalablement déterminé par le Maître d'Oeuvre des travaux. Le(s) mode(s) d'exploitation du chantier est (sont) proposé(s) par l'entreprise chargée de réaliser les travaux à l'autorité détentrice du pouvoir de police de la circulation. Ils doivent être conformes au volume 6 du guide technique du SETRA relatif au choix d'un mode d'exploitation (édition 2002).

La signalisation réglementaire sera conforme aux dispositions de l'Instruction Interministérielle sur la signalisation routière.

Elle est à la charge financière et sous la responsabilité du Maître d'Ouvrage pendant toute la durée du chantier.

Elle est fournie, mise en place, remplacée et déposée, surveillée et maintenue par l'entreprise désignée par le Maître d'Ouvrage ou ses services.

Elle est sous contrôle de l'autorité détentrice du pouvoir de police de la circulation représentée par la direction territorialement compétente.

Le chantier peut être « fixe » ou « mobile » selon son mode de réalisation conformément aux articles 130.B.1 et 131 de la 8ème partie de l'Instruction Interministérielle sur la Signalisation Routière.

Le responsable de cette signalisation, M Christian Lorenzon est joignable au : 0622341303

## **Article 3**

Le présent arrêté sera publié au recueil des actes administratifs du Département de l'Isère.

Les dispositions du présent arrêté prendront effet à compter de la date de publication précitée et de celle de la mise en place effective de la signalisation prévue à l'article précédent.

## **Article 4**

Le Directeur général des services du département de l'Isère,

Le Commandant du groupement de Gendarmerie de l'Isère,

Le demandeur,

Sont chargés, chacun en ce qui le concerne, de l'application du présent arrêté dont copie sera transmise aux services destinataires suivants :

La commune impactée par la restriction Susville

Conformément à l'article R 102 du Code des Tribunaux Administratifs, le présent arrêté pourra faire l'objet d'un recours contentieux devant le tribunal administratif compétent, dans un délai de deux mois à compter de sa date de notification ou de publication.

Conformément aux dispositions de la loi 78-17 du 06/01/1978 relative à l'informatique, aux fichiers et aux libertés, le bénéficiaire est informé qu'il dispose d'un droit d'accès et de rectification qu'il peut exercer, pour les informations le concernant, auprès de la collectivité signataire du présent document.

RÉPUBLIQUE FRANÇAISE



**Arrêté N°2020-31573**

Direction territoriale de la matheysine  
service aménagement

**portant réglementation de la circulation  
sur la RD212 du PR 13 au PR 14 (Saint-Michel-en-Beaumont et Sainte-Luce) situés  
hors agglomération**

**Le Président du Département de l'Isère**

- Vu** la demande de Eurovia Vinci
- Vu** le Code général des collectivités territoriales et notamment les articles L. 3221-4 et L. 3221-5
- Vu** le Code de la route et notamment l'article R. 411-8
- Vu** le Code de la voirie routière
- Vu** la loi n° 82-213 du 2 mars 1982 relative aux droits et libertés des Communes, des Départements et des Régions, modifiée et complétée par la loi n° 82-623 du 22 juillet 1982, la loi n° 83-8 du 7 janvier 1983 et la loi n° 2004-809 du 13 août 2004 sur les libertés et responsabilités locales ;
- Vu** l'Instruction interministérielle sur la signalisation routière et notamment le livre 1, 4ème partie, signalisation de prescription
- VU** l'arrêté du 24 novembre 1967 modifié relatif à la signalisation des routes et autoroutes et l'instruction interministérielle modifiée portant sur le même objet
- Vu** l'arrêté n°2020-30069 du 20 mars 2020 portant règlement de voirie départemental
- Vu** l'arrêté du Président du Département n°2019-1454 du 12/03/2019 portant délégation de signature

**Considérant** que les travaux de réfection de la voie nécessitent de réglementer la circulation selon les dispositions indiquées dans les articles suivants, afin d'assurer la sécurité des usagers et des personnels travaillant sur le chantier réalisé par l'entreprise Eurovia Vinci

**Arrête :**

**Article 1**

Les prescriptions suivantes s'appliquent :

- Le 19/06/2020, sur RD212 du PR 13 au PR 14 (Saint-Michel-en-Beaumont et Sainte-Luce) situés hors agglomération, la circulation des véhicules est interdite

de 7h à 16h . Cette disposition ne s'applique toutefois pas aux véhicules de police, véhicules de secours et transport scolaire, quand la situation le permet.

## **Article 2**

Le choix du (des) mode(s) d'exploitation du chantier est, normalement, préalablement déterminé par le Maître d'Oeuvre des travaux. Le(s) mode(s) d'exploitation du chantier est (sont) proposé(s) par l'entreprise chargée de réaliser les travaux à l'autorité détentrice du pouvoir de police de la circulation. Ils doivent être conformes au volume 6 du guide technique du SETRA relatif au choix d'un mode d'exploitation (édition 2002).

La signalisation réglementaire sera conforme aux dispositions de l'Instruction Interministérielle sur la signalisation routière.

Elle est à la charge financière et sous la responsabilité du Maître d'Ouvrage pendant toute la durée du chantier.

Elle est fournie, mise en place, remplacée et déposée, surveillée et maintenue par l'entreprise désignée par le Maître d'Ouvrage ou ses services.

Elle est sous contrôle de l'autorité détentrice du pouvoir de police de la circulation représentée par la direction territorialement compétente.

Le chantier peut être « fixe » ou « mobile » selon son mode de réalisation conformément aux articles 130.B.1 et 131 de la 8ème partie de l'Instruction Interministérielle sur la Signalisation Routière.

Le responsable de cette signalisation, M Christian Lorenzon est joignable au : 0622341303

## **Article 3**

Le présent arrêté sera publié au recueil des actes administratifs du Département de l'Isère.

Les dispositions du présent arrêté prendront effet à compter de la date de publication précitée et de celle de la mise en place effective de la signalisation prévue à l'article précédent.

## **Article 4**

Le Directeur général des services du département de l'Isère,

Le Commandant du groupement de Gendarmerie de l'Isère,

Le demandeur,

Sont chargés, chacun en ce qui le concerne, de l'application du présent arrêté dont copie sera transmise aux services destinataires suivants :

Les communes impactées par la restriction Saint-Michel-en-Beaumont et Sainte-Luce

Conformément à l'article R 102 du Code des Tribunaux Administratifs, le présent arrêté pourra faire l'objet d'un recours contentieux devant le tribunal administratif compétent, dans un délai de deux mois à compter de sa date de notification ou de publication.

Conformément aux dispositions de la loi 78-17 du 06/01/1978 relative à l'informatique, aux fichiers et aux libertés, le bénéficiaire est informé qu'il dispose d'un droit d'accès et de rectification qu'il peut exercer, pour les informations le concernant, auprès de la collectivité signataire du présent document.

RÉPUBLIQUE FRANÇAISE



**Arrêté N°2020-31702**

Direction territoriale de la matheysine  
service aménagement

**portant réglementation de la circulation  
sur la RD113B du PR 3+0500 au PR 3+0600 (Notre-Dame-de-Vaulx) situés hors  
agglomération**

**Le Président du Département de l'Isère**

- Vu** la demande de ABR SX
- Vu** le Code général des collectivités territoriales et notamment les articles L. 3221-4 et L. 3221-5
- Vu** le Code de la route et notamment l'article R. 411-8
- Vu** le Code de la voirie routière
- Vu** la loi n° 82-213 du 2 mars 1982 relative aux droits et libertés des Communes, des Départements et des Régions, modifiée et complétée par la loi n° 82-623 du 22 juillet 1982, la loi n° 83-8 du 7 janvier 1983 et la loi n° 2004-809 du 13 août 2004 sur les libertés et responsabilités locales ;
- Vu** l'Instruction interministérielle sur la signalisation routière et notamment le livre 1, 4ème partie, signalisation de prescription
- VU** l'arrêté du 24 novembre 1967 modifié relatif à la signalisation des routes et autoroutes et l'instruction interministérielle modifiée portant sur le même objet
- Vu** l'arrêté n°2020-30069 du 20 mars 2020 portant règlement de voirie départemental
- Vu** l'arrêté du Président du Département n°2019-1454 du 12/03/2019 portant délégation de signature
- Vu** l'arrêté portant autorisation de voirie n°2020-31551 en date du 25/06/2020

**Considérant** que les travaux de mise en place de fourreaux nécessitent de réglementer la circulation selon les dispositions indiquées dans les articles suivants, afin d'assurer la sécurité des usagers et des personnels travaillant sur le chantier réalisé par l'entreprise ABR SX

**Arrête :**

**Article 1**

Les prescriptions suivantes s'appliquent :

- À compter du 06/07/2020 jusqu'au 17/07/2020, sur RD113B du PR 3+0500 au PR



3+0600 (Notre-Dame-de-Vaulx) situés hors agglomération, la circulation est alternée par feux, B15+C18 et K10, dès lors que l'empiétement du chantier induit une largeur de chaussée inférieure à 6 mètres.

Le choix du type d'alternat doit être adapté en permanence à la configuration des lieux et au trafic et peut donc être réglé au choix, soit manuellement par piquets K10 (uniquement de jour), soit par feux type KR11(j ou v) ou soit par panneaux B15 / C18 (cf fiches CF22, CF23 ou CF24 du volume 1 du manuel du chef de chantier).

De manière générale, tout alternat de circulation doit être mis en œuvre selon les principes définis dans le guide technique du SETRA volume 4 (édition 2000) relatif aux alternats et notamment :

La vitesse est systématiquement limitée à 50 km/h dès lors qu'un alternat de circulation est en place. (cf art 126-A de l'IISR)

L'interdiction de dépasser est également instaurée (sur les sections sur lesquelles le dépassement est normalement autorisé)

Dès que possible, l'empiétement du chantier doit être ramené à sa largeur minimum afin de rétablir la possibilité de croisement de 2 véhicules poids lourds par suppression de l'alternat. Notamment chaque soir, chaque fin de semaine et de manière générale, en période hors activité du chantier.

## **Article 2**

Le choix du (des) mode(s) d'exploitation du chantier est, normalement, préalablement déterminé par le Maître d'Oeuvre des travaux. Le(s) mode(s) d'exploitation du chantier est (sont) proposé(s) par l'entreprise chargée de réaliser les travaux à l'autorité détentrice du pouvoir de police de la circulation. Ils doivent être conformes au volume 6 du guide technique du SETRA relatif au choix d'un mode d'exploitation (édition 2002).

La signalisation réglementaire sera conforme aux dispositions de l'Instruction Interministérielle sur la signalisation routière.

Elle est à la charge financière et sous la responsabilité du Maître d'Ouvrage pendant toute la durée du chantier.

Elle est fournie, mise en place, remplacée et déposée, surveillée et maintenue par l'entreprise désignée par le Maître d'Ouvrage ou ses services.

Elle est sous contrôle de l'autorité détentrice du pouvoir de police de la circulation représentée par la direction territorialement compétente.

Le chantier peut être « fixe » ou « mobile » selon son mode de réalisation conformément aux articles 130.B.1 et 131 de la 8ème partie de l'Instruction Interministérielle sur la Signalisation Routière.

Le responsable de cette signalisation, Estelle Martinez est joignable au : 0472306540

## **Article 3**

Le présent arrêté sera publié au recueil des actes administratifs du Département de l'Isère.

Les dispositions du présent arrêté prendront effet à compter de la date de publication

précitée et de celle de la mise en place effective de la signalisation prévue à l'article précédent.

#### **Article 4**

Le Directeur général des services du département de l'Isère,  
Le Commandant du groupement de Gendarmerie de l'Isère,  
Le demandeur,

Sont chargés, chacun en ce qui le concerne, de l'application du présent arrêté dont copie sera transmise aux services destinataires suivants :

La commune impactée par la restriction Notre-Dame-de-Vaulx

ANNEXES:  
Arrêté temporaire  
CF22  
CF23  
CF24

Conformément à l'article R 102 du Code des Tribunaux Administratifs, le présent arrêté pourra faire l'objet d'un recours contentieux devant le tribunal administratif compétent, dans un délai de deux mois à compter de sa date de notification ou de publication.

Conformément aux dispositions de la loi 78-17 du 06/01/1978 relative à l'informatique, aux fichiers et aux libertés, le bénéficiaire est informé qu'il dispose d'un droit d'accès et de rectification qu'il peut exercer, pour les informations le concernant, auprès de la collectivité signataire du présent document.

RÉPUBLIQUE FRANÇAISE



Arrêté N°2020-31551

Direction territoriale de la matheysine  
service aménagement

**portant permission de voirie ou accord technique concernant  
la création d'un réseau de télécommunications  
sur la RD113B du PR 3+0500 au PR 3+0600 (Notre-Dame-de-Vaulx) situés hors  
agglomération**

**Le Président du Département de l'Isère**

- Vu** la demande de ERT Technologies pour le compte de Isère Fibre
- Vu** la loi n°82-213 du 2 mars 1982 modifiée, relative aux droits et libertés des collectivités territoriales
- Vu** le Code général de la propriété des personnes publiques
- Vu** le Code de la voirie routière et notamment les articles 113-1 et suivants
- Vu** le Code général des collectivités territoriales et notamment les articles L. 3221-4 et L. 3221-5
- Vu** l'arrêté n°2020-30069 du 20 mars 2020 portant règlement général de voirie départemental et notamment ses articles 4, 16.1 à 16.5, 17.2.3, 17.2.4, 25, 28 à 35, 40 à 41
- Vu** l'arrêté du Président du Département n°2019-1454 du 12/03/2019 portant délégation de signature

**Arrête :**

### **Article 1 - Autorisation**

Le bénéficiaire Isère Fibre, occupant de droit, est autorisé à réaliser les travaux suivants

:

la création d'un réseau de télécommunications sur la RD113B du PR 3+0500 au PR 3+0600 (Notre-Dame-de-Vaulx) situés hors agglomération

A charge pour lui de se conformer aux dispositions des articles suivants.

Nota : Le bénéficiaire est la personne physique ou morale à qui est délivrée la présente autorisation de voirie. Pour plus de clarté dans cet arrêté, il n'est pas utilisé le terme maître d'ouvrage car il se peut que le bénéficiaire ne soit pas le maître d'ouvrage des travaux.

### **Article 2 - Prescriptions techniques particulières**

## Ouvrages souterrains

Concernant la réalisation d'ouvrages souterrains, les prescriptions techniques particulières sont issues des articles 17.2.3 du règlement de voirie.

L'implantation des ouvrages (canalisations souterraines, compteurs, coffrets, postes de transformation, postes de détente, regards, chambres de tirage,...) doit être conforme au plan annexé à la présente autorisation.

Sur ce plan doivent être indiqués :

- La typologie des tranchées (classiques, de faible profondeur, au soc vibrant) ;
- Le positionnement des tranchées (sous chaussée, sous accotement, sous trottoir ...);
- La profondeur d'enfouissement des réseaux.

Typologie des tranchées (cf article 17.2.3.1 du règlement de voirie)

3 types de tranchées sont identifiés :

1. Les tranchées classiques ;
2. Les tranchées de faible profondeur ;
3. Les tranchées réalisées au soc vibrant.

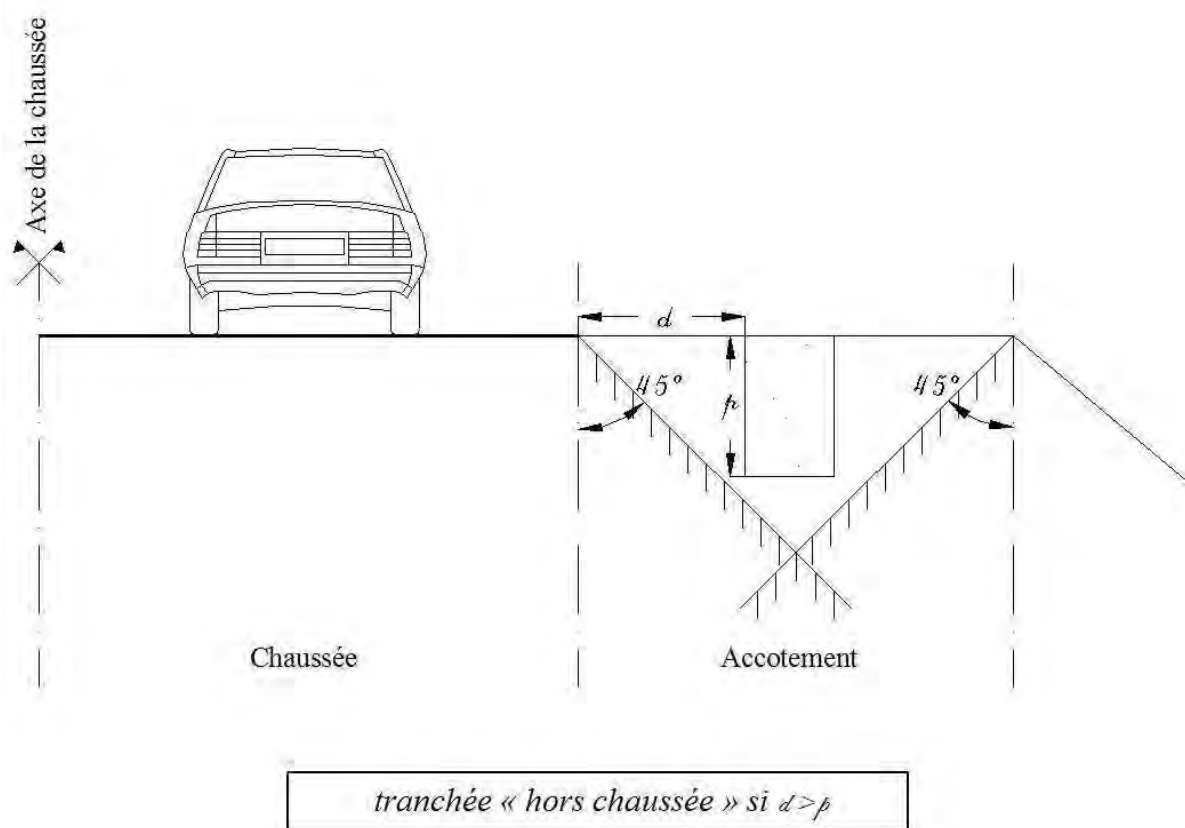
Les tranchées classiques sont considérées comme :

- tranchées hors chaussée lorsque celles-ci sont situées à une distance du bord de chaussée supérieure à la profondeur de la fouille (cf annexe n°3) ;
- étroites lorsque leur largeur est inférieure ou égale à 0,30 m.

Les tranchées sont considérées de faible profondeur lorsqu'elles contiennent des réseaux faisant partie de la catégorie des ouvrages non sensibles pour la sécurité dont la hauteur de recouvrement est indiquée dans le paragraphe s'y rapportant.

Les tranchées réalisées au moyen de soc vibrant peuvent être autorisées uniquement lorsqu'elles contiennent des réseaux faisant partie de la catégorie des ouvrages non sensibles pour la sécurité dont la hauteur de recouvrement est supérieure à 0,60 mètre et lorsqu'elles sont implantées sous accotement en dehors du cône à 45° formé par la structure de la chaussée et le talus en remblai (cf annexe n°3 et fiche n°14 de l'annexe n°7).

## ANNEXE N°3



La couche de roulement ayant été refaite depuis plus de 3 ans, l'ouverture de tranchée sous chaussée est autorisée.

### Positionnement des tranchées (cf article 17.2.3.2 du règlement de voirie)

Les tranchées doivent être positionnées, en priorité, sous accotements sauf dans les cas dérogatoires suivants :

- pour les traversées de chaussée (tranchées transversales) ;
- si les accotements sont encombrés, inexistants, trop étroits, plantés d'arbres ou bordés d'un fossé très profond ;
- à proximité d'une crête de talus.

L'ouverture de tranchée n'est possible qu'à une distance minimum de :

- 2 m des arbres (distance en projection horizontale entre le point le plus proche de la tranchée et le bord du tronc) ;
- 1 m des arbustes.

Toute dérogation à cette distance par rapport aux arbres et arbustes devra faire l'objet d'un accord du gestionnaire de voirie.

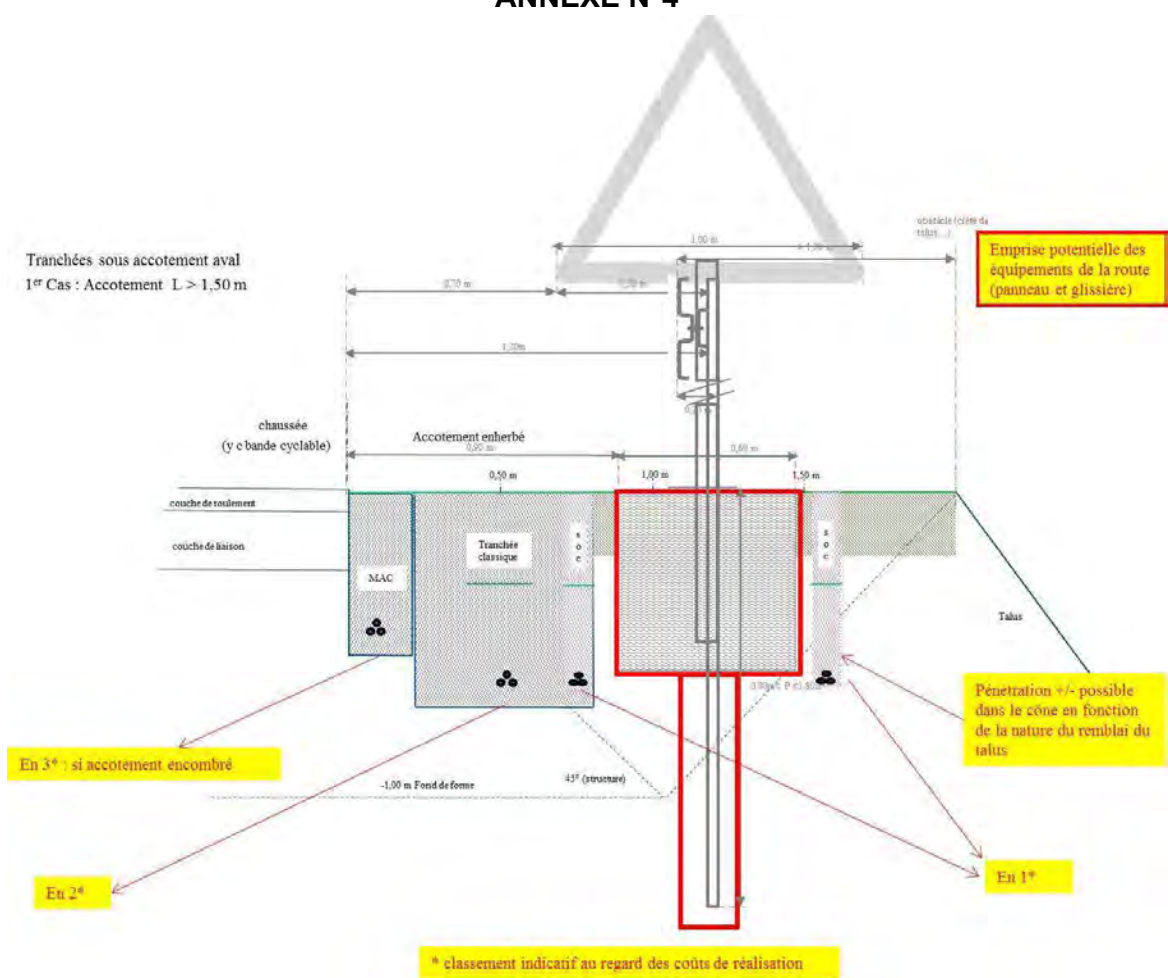
Les tranchées longitudinales sous accotements :

- doivent être implantées de manière à éviter d'hypothéquer l'espace pour l'implantation ultérieure d'équipements de la route. Les schémas de l'annexe n°4

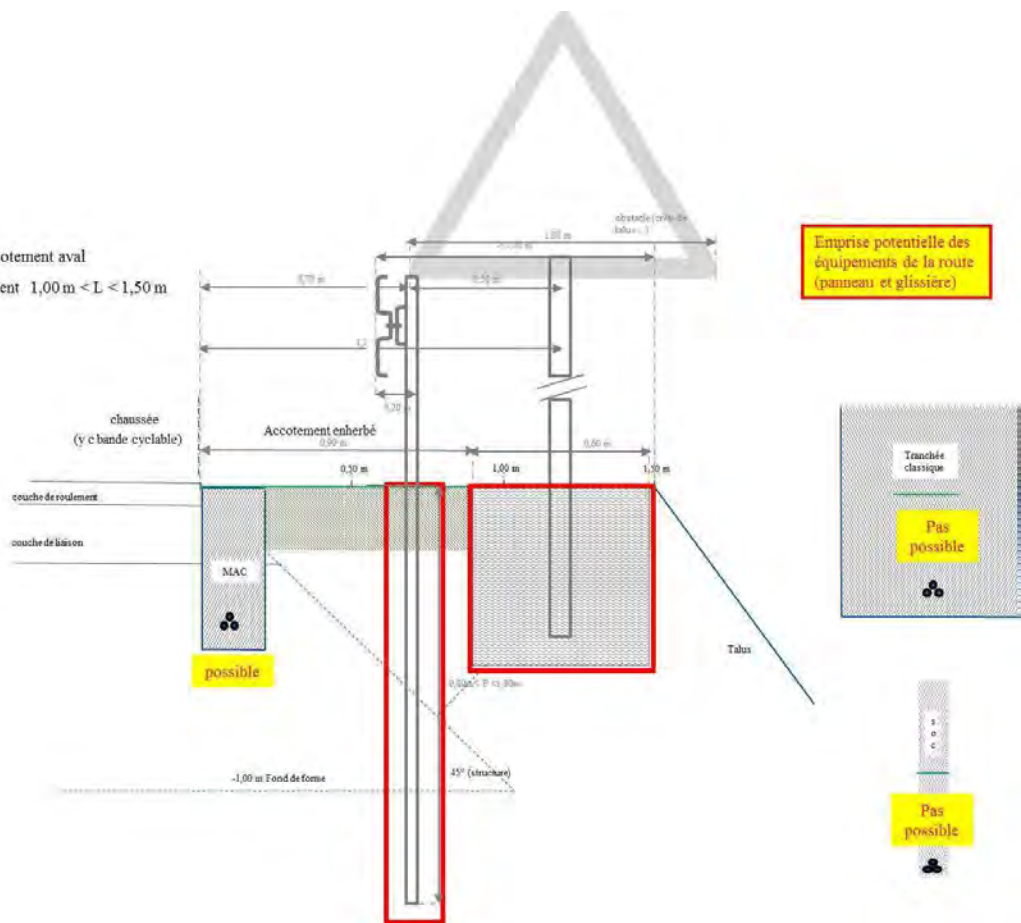
indiquent les implantations possibles des différents types de tranchées selon la configuration des lieux ;

- sont à éviter dans l'emprise des fossés (sauf sur prescriptions du gestionnaire de la voirie imposant une hauteur de recouvrement et une protection mécanique spécifique) ;
- sur plate-forme terrassée en profil mixte, doivent être implantées, en priorité, du côté du talus en déblai. En cas d'impossibilité (accotement trop étroit, encombré, ...), elles peuvent être implantées du côté du talus en remblai selon les principes définis dans les schémas de l'annexe n°4. En fonction de la nature du terrain, de la pente du remblai, de la gestion des eaux de surface et souterraines, le gestionnaire de la voirie peut demander, sur la base du projet du bénéficiaire et à la charge de ce dernier, une étude et un suivi géotechnique conformes à la norme NF P 94-500 permettant de garantir la stabilité du talus en remblai.

# ANNEXE N°4

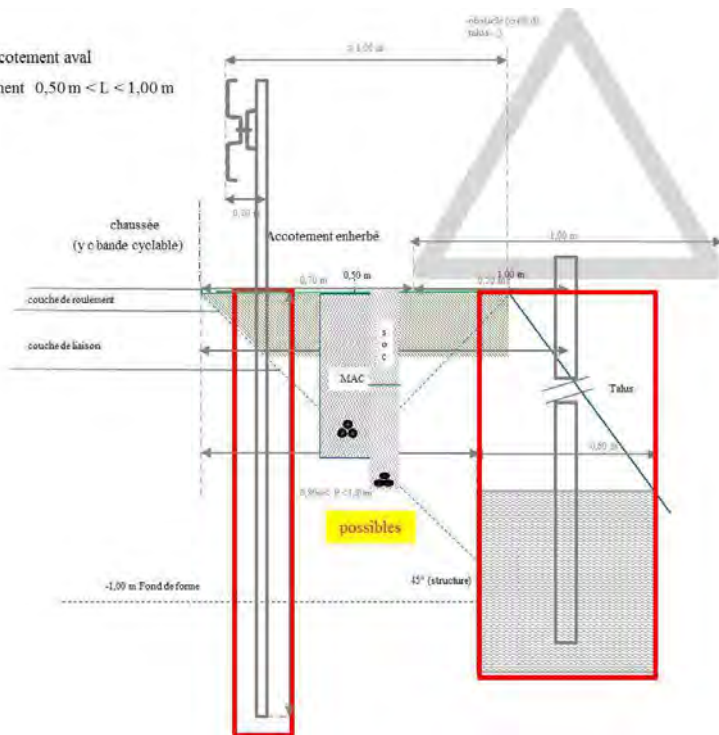


Tranchées sous accotement aval  
 2<sup>ème</sup> Cas : Accotement 1,00 m < L < 1,50 m





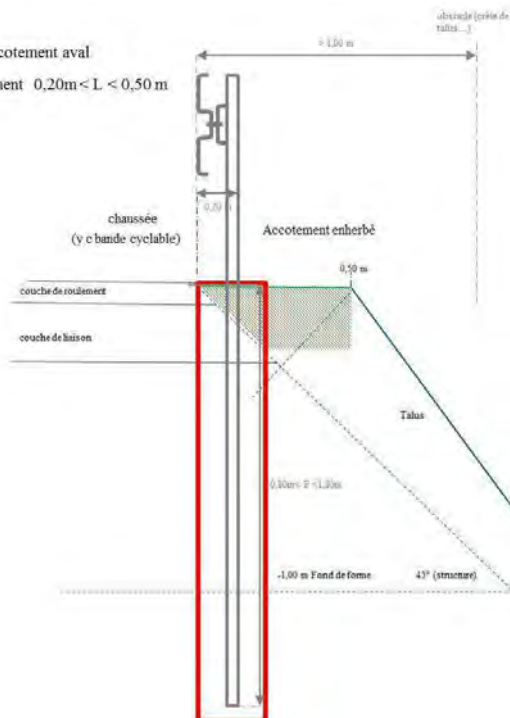
Tranchées sous accotement aval  
 3<sup>ème</sup> Cas : Accotement  $0,50\text{ m} < L < 1,00\text{ m}$



Emprise potentielle des équipements de la route (panneau et glissière)

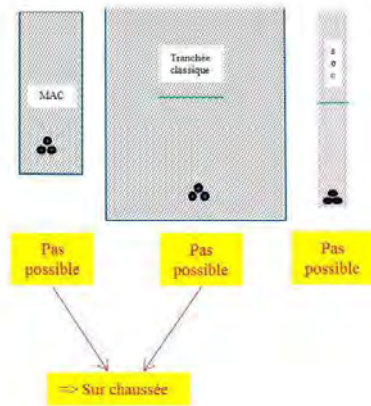


Tranchées sous accotement aval  
 4<sup>ème</sup> Cas : Accotement  $0,20\text{ m} < L < 0,50\text{ m}$



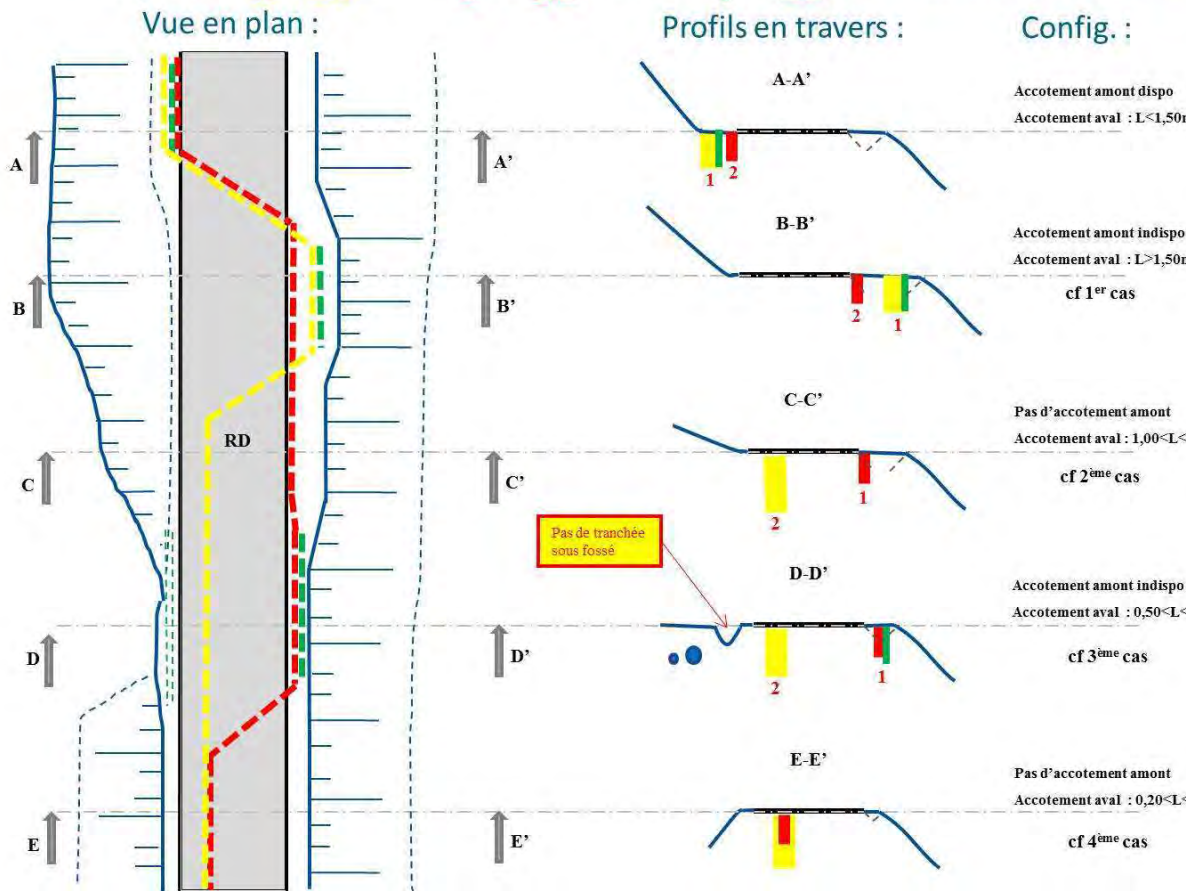
Emprise potentielle des équipements de la route (panneau et glissière)

NB : La glissière est implantée en limite du bord de chaussée pour son fonctionnement optimum. Pas de possibilité de panneaux.



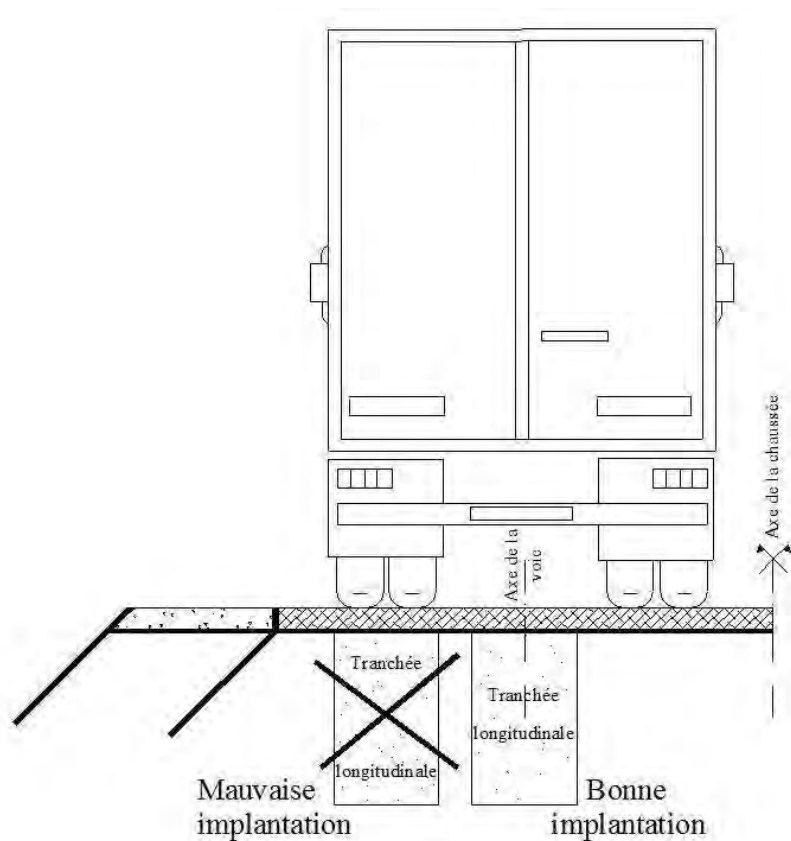
Récapitulatif des implantations possibles sur domaine public des différents types de tranchées selon la configuration des lie

**Légende :** ■ Tranchée classique ■ Tranchée de faible profondeur ■ Tranchée au soc vibrant 1 ou 2 = ordre de priorité d'implantation



Les tranchées longitudinales sous chaussée doivent être implantées, en priorité, hors passage des roues des véhicules, en principe dans l'axe des voies de circulation (cf annexe n°5).

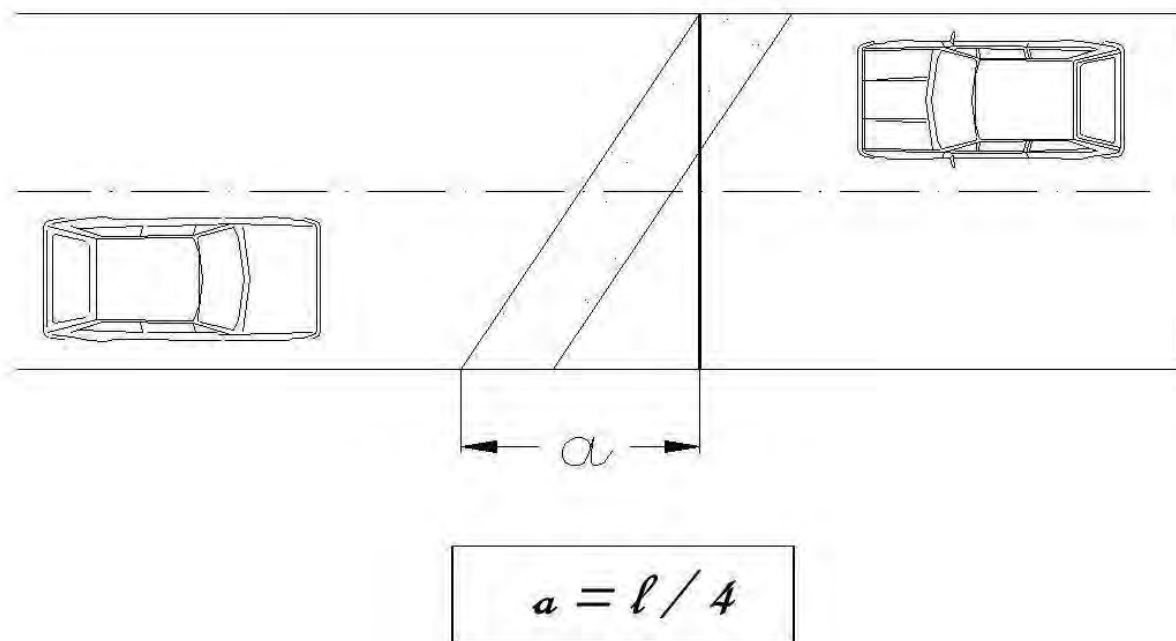
### ANNEXE N°5



Les tranchées transversales, hors branchement, doivent être implantées en biais par rapport à une perpendiculaire à l'axe de la chaussée (cf annexe n°6).

### ANNEXE N°6

## Implantation transversale préconisée

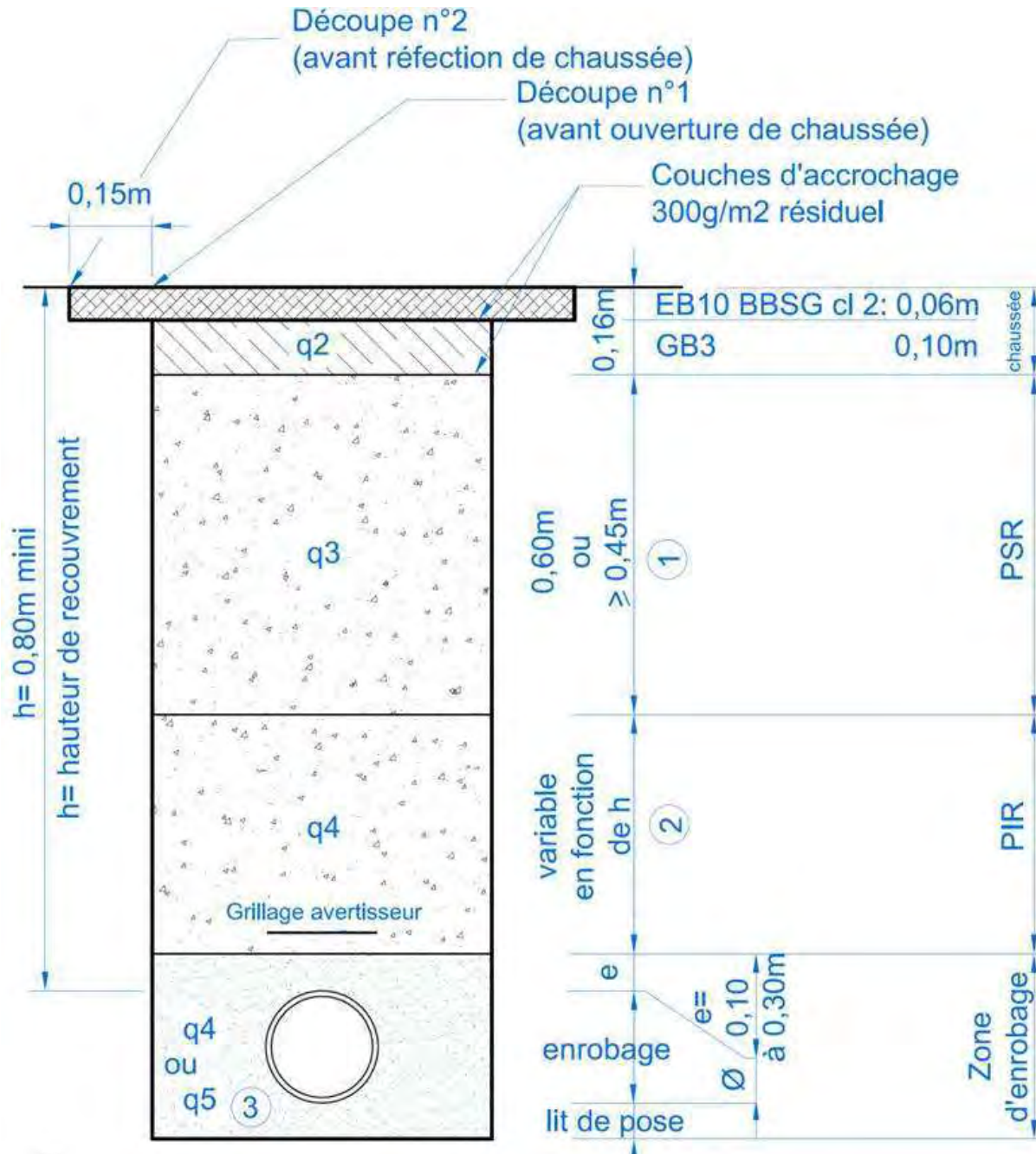




**Le remblayage des tranchées classiques sous chaussée** situées sur le réseau départemental de catégorie **R3 R4** doit être effectué conformément à la fiche n°3 annexée à la présente autorisation.

La génératrice supérieure de la conduite doit se situer à 0,80 m au minimum au-dessous du niveau fini du sol.

### ANNEXE N°7 - FICHE N°3

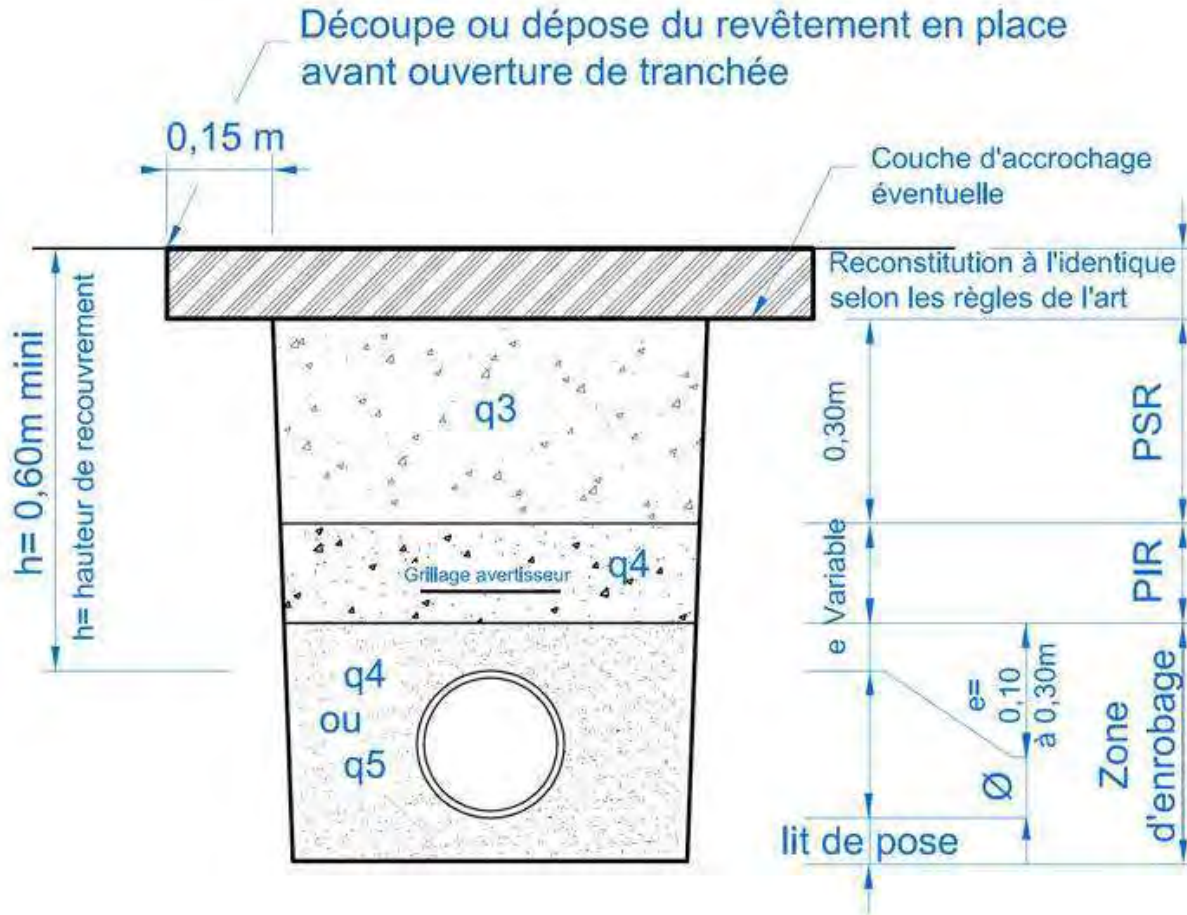


- ① :  $\geq 0,45m$  admis si matériaux de la PSR et de la PIR sont de même nature (norme NFP 98-331).
- ② : Si PIR < 0,15m alors les matériaux de la PIR seront obligatoirement de même nature que la PSR (norme NFP 98-331).
- ③ : Si  $h \geq 1,30m$ : q5 si non q4.

**Le remblayage des tranchées classiques sous accotement revêtu ou sous trottoir (hors chaussée) doit être effectué conformément à la fiche n°4 annexée à la présente autorisation.**

La génératrice supérieure de la conduite doit se situer à 0,60 m au minimum au-dessous du niveau fini du sol.

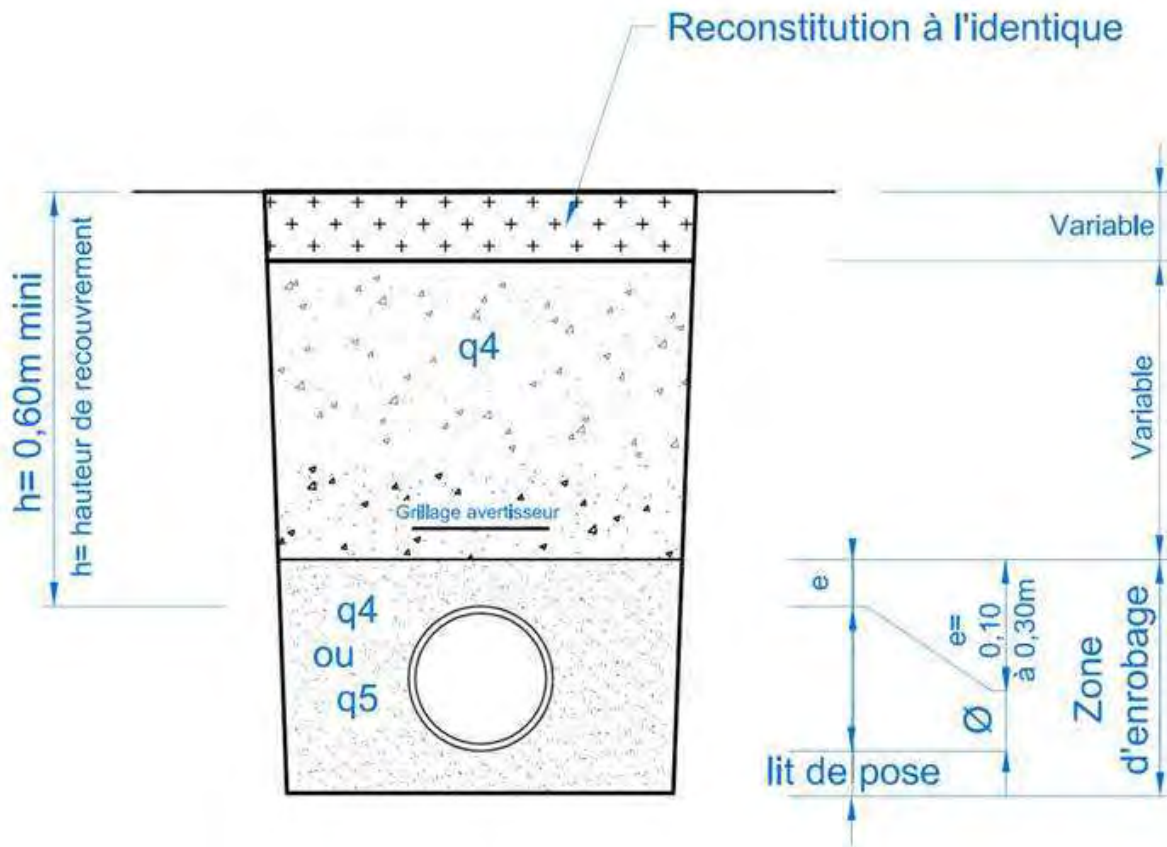
**ANNEXE N°7 - FICHE N°4**



**Le remblayage des tranchées classiques sous accotement non revêtu (hors chaussée) doit être effectué conformément à la fiche n°5 annexée à la présente autorisation.**

La génératrice supérieure de la conduite doit se situer à 0,60 m au minimum au-dessous du niveau fini du sol.

### ANNEXE N°7 - FICHE N°5

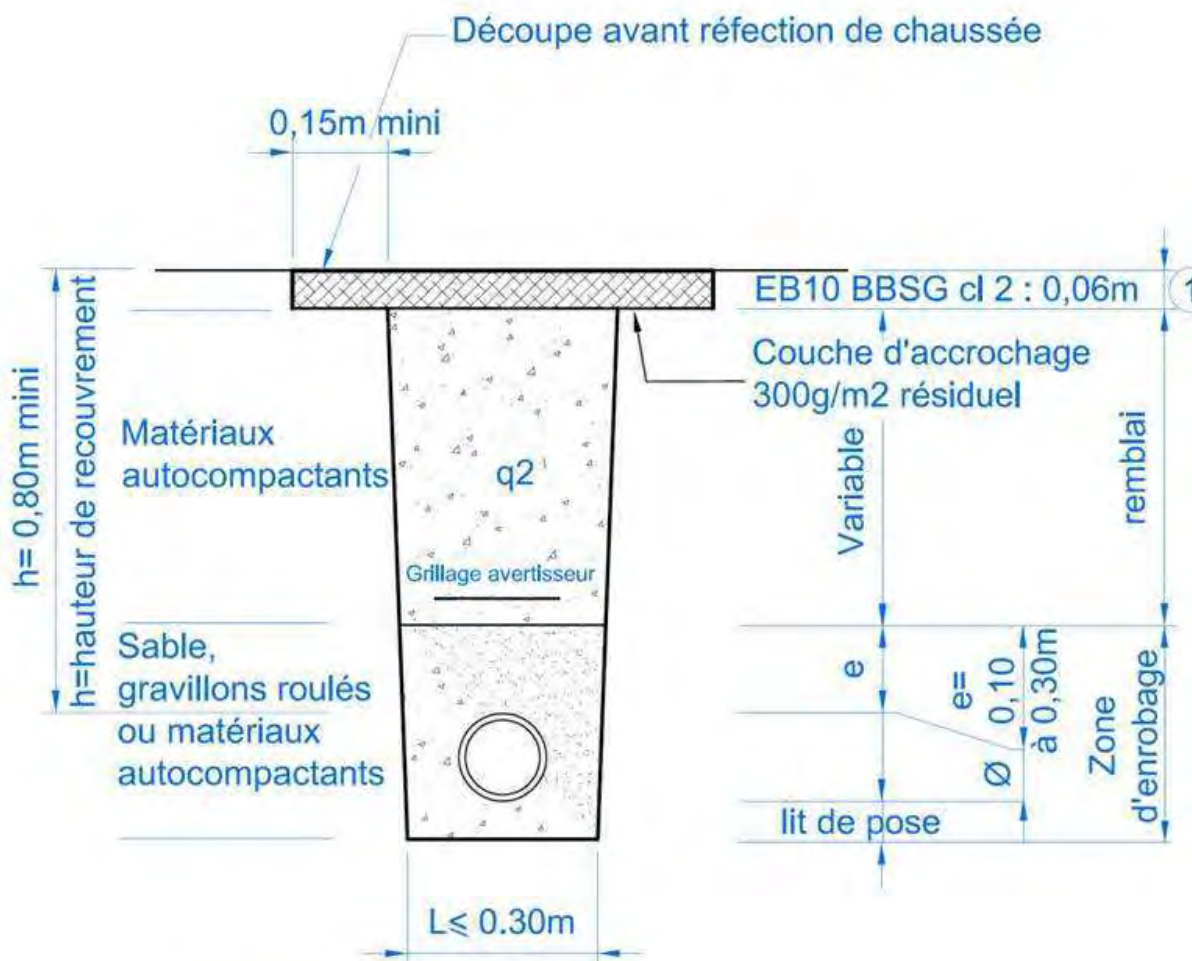




**Le remblayage des tranchées classiques étroites sous chaussée** situées sur le réseau départemental de catégories R1+, R1, R2, R3, R4 doit être effectué conformément à la fiche n°6 annexée à la présente autorisation.

La génératrice supérieure de la conduite doit se situer à 0,80 m au minimum au-dessous du niveau fini du sol.

**ANNEXE N°7 - FICHE N°6**

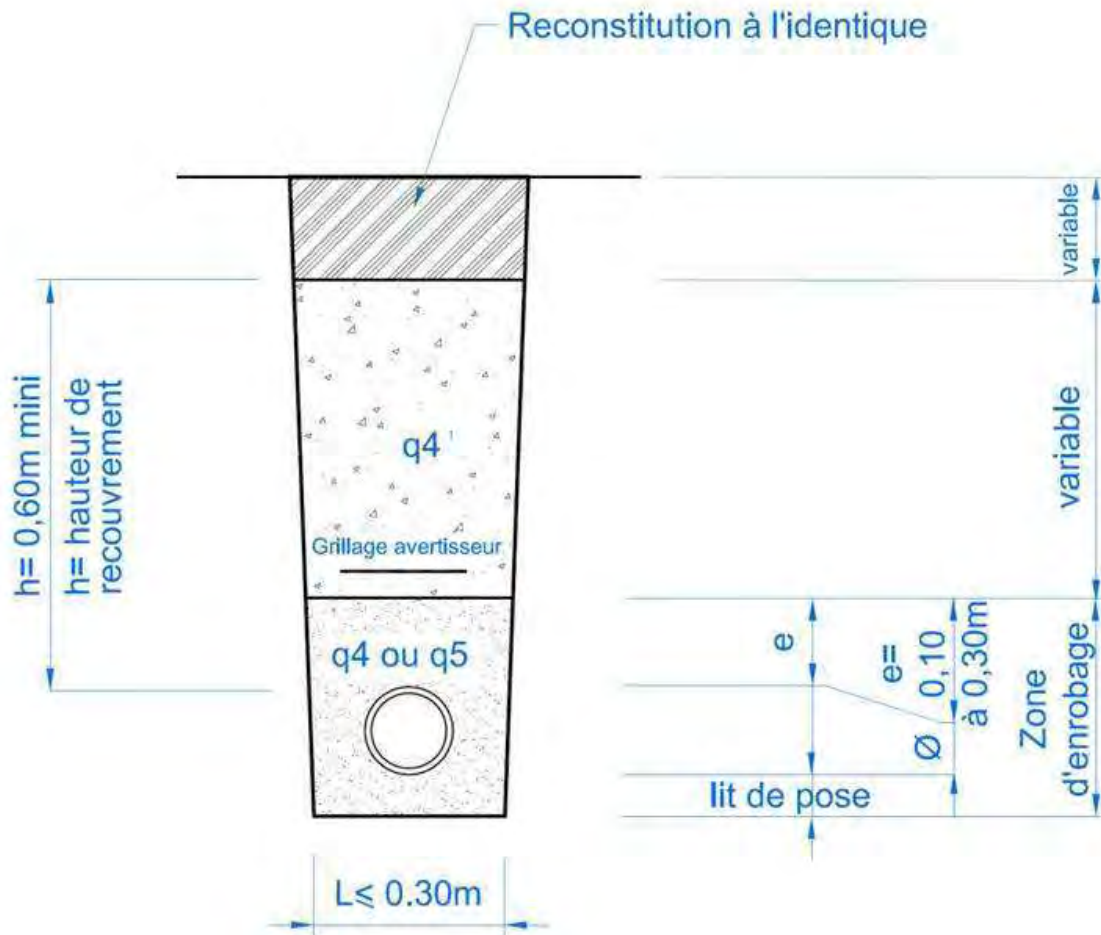


① Sauf prescriptions particulières

**Le remblayage des tranchées classiques étroites sous accotement revêtu ou non et sous trottoir (hors chaussée) doit être effectué conformément à la fiche n°7 annexée à la présente autorisation.**

La génératrice supérieure de la conduite doit se situer à 0,60 m au minimum au-dessous du haut du matériau ayant pour qualité de compactage q4.

### ANNEXE N°7 - FICHE N°7



## Pour les tranchées classiques :

### **Qualité de compactage** (cf article 17.2.3.7 du règlement de voirie)

Les qualités sont définies dans le Guide technique intitulé "Remblayage des tranchées et réfection des chaussées" établi par le SETRA et le LCPC.

Pour les tranchées classiques, les qualités de compactage sont indiquées sur la ou les fiche(s) annexée(s) à la présente autorisation.

Selon la nature de la couche, les objectifs de compactage et les matériaux utilisables sont indiqués dans le tableau ci-après (annexe 7 du règlement de voirie) :

| Nature de la couche                          | Objectif de compactage   | Matériaux utilisables   |
|--|--|---|
| Surface (roulement + liaison)                | <b>q2</b><br>Qualité « chaussée »<br>(permet l'obtention de performances mécaniques compatibles avec la charge)            | cf fiches   |
| <b>PSR</b><br>(Partie Supérieure du Remblai) | <b>q3</b><br>Qualité « couche de forme »<br>(permet l'effet d'enclume pour le compactage de la chaussée)                   | D1, D2, D3, B1, B3, C1B1, C1B3<br>Recyclé : F71 (GR1-sol)<br>Auto-compactant  |
| <b>PIR</b><br>(Partie Inférieure du Remblai) | <b>q4</b><br>Qualité « remblai »<br>(évite les tassements ultérieurs et réalise un bon épaulement des sols environnements) | D1, D2, D3, B1, B3, C1B1, C1B3<br>Recyclé : F7 (GR0-sol), F71 (GR1-sol), F61<br>Machefer type V<br>Autocompactants<br>réutilisation des matériaux extraits (sous conditions <sup>(1)</sup> )<br><i>(liste non exhaustive cf norme NFP 98-331)</i> |
| Zone d'enrobage                              | <b>q4 ou q5</b>  | Sable, gravillon roulé<br>Autocompactants   |

<sup>(1)</sup> Le réemploi des matériaux extraits en PIR doit être privilégié. Cependant, ces derniers doivent faire l'objet d'une classification GTR de manière à connaître les conditions de réemploi.  
Si le réemploi n'est pas possible, il sera privilégié les matériaux recyclés locaux tels que les graves de démolition (F7, F71) et autres matériaux issus des plateformes de valorisation.

### **Obligation de résultat pour le remblayage de tranchée** (cf article 17.2.3.7 du règlement de voirie)

Le remblayage de tranchée est soumis à une obligation de résultat.

Le bénéficiaire doit assurer un contrôle qui permet d'atteindre les qualités fixées.

A la demande du gestionnaire de la voirie, le bénéficiaire doit communiquer ses modalités de contrôle.

Après les travaux, le gestionnaire de la voirie peut effectuer un contrôle extérieur. Dans ce cas, le bénéficiaire procède préalablement au repérage des réseaux existants et nouvellement créés. Ce contrôle est à la charge financière du gestionnaire de la voirie si les résultats sont conformes aux prescriptions techniques et à la charge financière du bénéficiaire dans le cas contraire.

### **Utilisation des matériaux recyclés** (cf article 17.2.3.7 du règlement de voirie)

L'utilisation de matériaux recyclés est exclusivement réservée aux bénéficiaires qui ont établi un cahier des charges contractualisé avec les entreprises qui interviennent pour leur compte imposant et garantissant l'utilisation du type de matériau proposé.

Dans ce cadre, le bénéficiaire :

- indique, dans sa demande d'autorisation de voirie, l'utilisation de matériaux recyclés ;
- communique systématiquement les résultats des contrôles au gestionnaire de la voirie.

Au vu du cahier des charges remis par le bénéficiaire, l'utilisation de matériaux recyclés est autorisée uniquement pour le type de matériau proposé dont la fiche de formulation est jointe. Le bénéficiaire doit communiquer obligatoirement les résultats des contrôles au gestionnaire de la voirie à la fin du chantier.

**Modalité d'exécution des travaux** (cf article 17.2.3.9 du règlement de voirie)

Les couches de surface doivent être préalablement découpées sur toute leur épaisseur et sur toute la longueur de la tranchée. Si les conditions de circulation l'exigent, les tranchées transversales sont réalisées par demi-chaussée.

Les déblais sont chargés et évacués au fur et à mesure dans un lieu de dépôt autorisé, à moins que leur réemploi n'ait été étudié par le bénéficiaire et autorisé par le gestionnaire de la voirie.

La recherche du lieu de dépôt incombe au bénéficiaire.

Si la pente de la tranchée ou l'importance de la circulation d'eau peuvent faire craindre un entraînement des matériaux fins, (renards...) des dispositions particulières doivent être prises (par exemple : géotextile, emploi de gravillons roulés 5/15 mm...sans oublier l'exutoire.)

En cas de travaux à proximité de réseaux à faible recouvrement et destructifs du matériau auto-compactant, ce dernier doit être reconstitué à l'identique.

Un grillage avertisseur de couleur réglementaire doit être mis en place à environ 0,30 m au-dessus de la canalisation. (sauf pour les tranchées de faible profondeur)

Pour les tranchées sous accotement engazonné, une couche de terre végétale doit être mise en place sur 0,20 m d'épaisseur minimum et ensemencée rapidement.

Si le marquage horizontal en rives ou en axe est endommagé, il doit être reconstitué à l'identique au frais du bénéficiaire.

Les matériaux et matériels nécessaires à la réalisation des travaux peuvent être déposés sur les dépendances de la voie (accotement) du moment qu'ils n'entravent pas la sécurité de la circulation ou les dégagements de visibilité.

En aucun cas, ce dépôt ne peut se prolonger pour une durée supérieure à celle des travaux. Les dépendances doivent, ensuite, être rétablies dans leur état initial.

**Réfection des couches de chaussée** (cf article 17.2.3.11 du règlement de voirie)

La réfection des couches de chaussée doit être exécutée conformément à la (ou aux) fiche(s) annexée(s) à la présente autorisation.

Pour les tranchées classiques, après accord du gestionnaire de la voirie, une réfection provisoire de la couche de roulement peut être réalisée.

Les parties inférieures et supérieures du remblai doivent toujours être réalisées de façon définitive.

Dans ce cas, le gestionnaire de la voirie valide la technique de réfection provisoire de la couche de roulement et fixe le délai maximum de réalisation de la réfection définitive.

La réfection provisoire ne peut admettre une couche de roulement présentant des bords saillants supérieurs à 1 cm avant remise sous circulation.

La réfection provisoire des couches de chaussée et notamment la nature des matériaux mis en oeuvre relèvent de l'initiative du bénéficiaire. Celui-ci est entièrement responsable des conditions de sécurité des usagers de la voirie tant que la réfection définitive n'a pas été réalisée.

En fonction des conditions climatiques ou de l'approvisionnement en matériaux, une réfection provisoire est admise.

La réfection définitive doit être réalisée au plus tard dans les 30,00 jours suivant la

réfection provisoire.

### **Pour tous types de tranchées :**

#### **Etat des lieux** (cf article 17.2.3.8 du règlement de voirie)

Préalablement aux travaux, le bénéficiaire peut demander l'établissement d'un constat contradictoire des lieux.

En l'absence de constat contradictoire, les lieux sont réputés en bon état et aucune contestation n'est admise par la suite.

Le bénéficiaire doit faire réaliser à son entreprise un pré-piquetage en présence du gestionnaire de la voirie, à la demande de ce dernier.

En agglomération, ce pré-piquetage est exécuté en présence des services communaux.

#### **Présence d'amiante dans les couches de chaussée** (cf décret n°2012-639 du 4 mai 2012 relatif aux risques d'exposition à l'amiante)

Depuis 2014, le gestionnaire de la voirie a réalisé plusieurs centaines de sondages et analyses sur l'ensemble du réseau routier départemental. Il a ainsi pu établir une cartographie du risque de présence d'amiante dans les chaussées de son réseau routier.

#### **Situation des ouvrages de visite ou de contrôles** (cf article 17.2.3.10 du règlement de voirie)

Sauf nécessités techniques, les ouvrages de visite ou de contrôle (regards / bouches à clef / chambres de tirage, ...) doivent être positionnés en dehors de la bande de roulement.

#### **Contrôles de la conformité des travaux de tranchées** (cf article 17.2.3.12 du règlement de voirie)

##### Contrôles en cours de réalisation

En cours de réalisation, le gestionnaire de la voirie effectue des contrôles sur la conformité technique des travaux (formulations des enrobés, mise en oeuvre et compacités...). Ces contrôles lui incombent financièrement. A l'issue de ces contrôles, le gestionnaire de la voirie communique ses observations au bénéficiaire en lui demandant de procéder à la correction des malfaçons, le cas échéant.

##### Contrôles à posteriori

Dans le cas où l'exécution des travaux n'est pas conforme aux prescriptions techniques de l'autorisation de voirie, le bénéficiaire est mis en demeure de procéder aux mises en conformité, dans un délai au terme duquel le gestionnaire de la voirie peut se substituer à lui. Les frais de cette intervention sont à la charge du bénéficiaire et récupérés par l'administration comme en matière de contributions directes.

### **Article 3 Circulation et desserte riveraine (cf article 30 du règlement de voirie)**

Le bénéficiaire doit prendre toutes les mesures nécessaires pour que l'exécution des travaux cause le moins de gêne possible aux usagers et aux autres occupants du domaine public routier départemental. Il doit s'attacher à assurer la liberté de la circulation et la protection des piétons.

Il doit également veiller à ce que la desserte des propriétés riveraines, l'accès aux bouches d'incendie et autres dispositifs de sécurité, l'écoulement des eaux de la chaussée et de ses ouvrages annexes, et, d'une façon générale, le fonctionnement des réseaux des services publics soient préservés.

### **Article 4 - Signalisation de chantier (cf article 31 du règlement de voirie)**

Le bénéficiaire doit prendre de jour comme de nuit, sous sa responsabilité et à ses frais, toutes les mesures relatives à l'exploitation du domaine public routier départemental et à la sécurité de la circulation (mise en place, entretien, surveillance de la signalisation, alternats, déviations, etc...).

Ces mesures sont conformes aux :

- textes réglementaires en vigueur et notamment à l'arrêté du 24 novembre 1967 modifié relatif à la signalisation des routes et autoroutes et de l'instruction interministérielle modifiée (livre I - 8ème partie - signalisation temporaire) ;
- dispositions données par l'autorité détentrice du pouvoir de police de la circulation dans l'arrêté temporaire de circulation relatif aux travaux faisant l'objet de la présente autorisation.

Les entreprises intervenant pour le compte du bénéficiaire ou les services du bénéficiaire devront donc signaler leur chantier conformément à ces mesures.

Ces mesures pouvant, en cours de chantier, être modifiées à la demande du détenteur du pouvoir de police de la circulation.

La surveillance et la maintenance de la signalisation de chantier doivent être assurées par les entreprises désignées, sous contrôle de l'autorité détentrice du pouvoir de police de la circulation.

### **Article 5 - Période des travaux**

La période des travaux sera fixée dans l'arrêté temporaire de circulation pris par l'autorité investie du pouvoir de police de la circulation (le Maire en agglomération) conformément à l'article 38.1 du règlement de voirie.

### **Article 6 - Remise en état des lieux (cf article 32 du règlement de voirie)**

Aussitôt après l'achèvement des travaux, le bénéficiaire est tenu d'enlever tous les décombres, terres, dépôts de matériaux, gravats et immondices, de réparer immédiatement tous les dommages qui auraient été causés au domaine public routier

départemental où à ses dépendances, de rétablir dans leur état initial les fossés, talus, accotements, chaussées ou trottoirs qui auraient été endommagés et d'enlever la signalisation de chantier.

Lorsque l'ouvrage cesse d'être utilisé, le bénéficiaire doit en informer le gestionnaire de la voirie. En cas de résiliation de l'autorisation de voirie ou à la fin de l'occupation, le bénéficiaire doit remettre les lieux dans leur état primitif.

Le gestionnaire de la voirie peut, cependant, dispenser le bénéficiaire de cette remise en état et l'autoriser à maintenir tout ou partie de son ouvrage en prescrivant l'exécution de certains travaux. Dans ce cas, le génie civil de l'ouvrage est incorporé dans les dépendances du domaine public routier départemental et devient propriété du Département.

### **Article 7 – Récolement des ouvrages (cf article 33 du règlement de voirie)**

La réalisation des ouvrages peut donner lieu à un récolement à la charge du bénéficiaire dans les conditions suivantes : ce plan fourni prend en compte la position de l'ouvrage dans le sens longitudinal et dans le sens transversal, la profondeur d'enfouissement n'étant indiquée qu'à titre indicatif.

Ce document doit être transmis, à la demande du gestionnaire de voirie, dans un délai de 3 mois après la réalisation de l'ouvrage.

### **Article 8 - Contrôle de la conformité aux prescriptions de la présente autorisation (cf articles 34, 40 et 41 du règlement de voirie)**

La conformité des travaux est contrôlée par le gestionnaire de la voirie au terme du chantier.

Dans le cas où les travaux ne seraient pas conformes aux prescriptions de la présente autorisation, le gestionnaire de la voirie met en demeure le bénéficiaire de se mettre en conformité.

Au cas où, au terme du délai prescrit, la mise en demeure resterait sans effet, le gestionnaire de la voirie :

- peut réaliser d'office les travaux nécessaires dont les frais sont réclamés au bénéficiaire ;

et/ou

- constate l'infraction conformément à l'article 41 du règlement de voirie.

Le gestionnaire de la voirie se réserve la possibilité d'engager toute autre action contentieuse auprès des juridictions compétentes.

### **Article 9 - Entretien des ouvrages (cf article 35 du règlement de voirie)**

Les ouvrages établis par le bénéficiaire dans l'emprise du domaine public routier départemental doivent être maintenus en bon état d'entretien et rester conformes aux conditions fixées dans la présente autorisation.

Le non-respect de cette obligation entraîne la révocation de l'autorisation de voirie, sans préjudice des poursuites judiciaires qui peuvent être engagées contre le bénéficiaire et des mesures qui peuvent être prises pour la suppression des ouvrages.

### **Article 10 - Conditions d'intervention sur un ouvrage souterrain existant (cf article 28 du règlement de voirie).**

Lorsque des travaux d'entretien ou de réparation des ouvrages concernés par la présente autorisation nécessitent une ouverture de tranchée et, à condition que ces travaux modifient ni la nature de l'occupation, ni l'emprise initiale de l'ouvrage, le bénéficiaire ou le gestionnaire de l'ouvrage doit demander une autorisation d'entreprendre les travaux.

Dans ce cas, le gestionnaire de la voirie fixe uniquement les conditions techniques de remblayage de tranchée.

En cas d'urgence dument justifiée (rupture de canalisation par exemple), les travaux de réparation pourront être entrepris sans délai et la demande d'autorisation d'entreprendre les travaux est adressée postérieurement au gestionnaire de la voirie.

Afin de permettre l'exécution des interventions courantes et récurrentes, programmées ou non (urgentes) relatives à l'entretien et à l'exploitation de ses ouvrages, le bénéficiaire ou le gestionnaire de l'ouvrage peut demander au gestionnaire de la voirie une autorisation permanente d'entreprendre les travaux sur l'ensemble du réseau routier départemental.

L'autorité investie du pouvoir de police de la circulation délivre, le cas échéant, un arrêté de police de circulation conformément à l'article 38.1 du règlement de voirie.

#### **Article 11 - Déplacement des ouvrages ou modifications d'installations (cf articles 29.1 et 17.2.3.10 et 17.2.3.4 du règlement de voirie)**

Le bénéficiaire est tenu de supporter, à sa charge et sans indemnité, le déplacement et/ou la modification de ses ouvrages lorsque l'un et/ou l'autre sont la conséquence de travaux publics entrepris dans l'intérêt de la partie de domaine public routier qu'il occupe.

La remise à niveau des ouvrages situés en surface de la chaussée (regards de visite, bouches à clef, boucles de détection, chambres de tirage,...) est à la charge financière du bénéficiaire ou du gestionnaire de l'ouvrage, notamment en cas de réfection généralisée du revêtement par le gestionnaire de la voirie ou de désordres avérés de ces ouvrages.

#### **Article 12 - Responsabilités et obligations du bénéficiaire (cf articles 16.2 et 31 du règlement de voirie)**

Le bénéficiaire reste, en tout état de cause, responsable de tous les accidents et dommages pouvant résulter pour les usagers ou les tiers, de la réalisation ou de l'exploitation de ses ouvrages et installations.

Lors de la réalisation des travaux, le bénéficiaire est responsable des accidents pouvant survenir par défaut ou insuffisance de la signalisation de chantier.

La présente autorisation ne vaut que sous réserve des droits et règlements en vigueur notamment en matière d'environnement, d'urbanisme ou d'installations classées. Ils ne dispensent en aucun cas le bénéficiaire à satisfaire aux autres obligations, notamment les déclarations relatives à l'exécution de travaux à proximité de certains ouvrages souterrains, aériens ou subaquatiques de transport ou de distribution conformément au décret n°2011-1241 du 5 octobre 2011.

Il est rappelé au bénéficiaire, qu'en application de l'article L.49 du code des postes et de communications électroniques, ce dernier à l'obligation d'informer la collectivité ou le



groupement de collectivités désigné par le schéma directeur territorial d'aménagement numérique (SDAN) prévu à l'article L.1425-2 du code général des collectivités territoriales ou, en l'absence de schéma directeur, le représentant de l'Etat dans la région, de son projet dès la programmation des travaux.

Cette déclaration auprès du Département de l'Isère, collectivité désignée par le SDAN pour le territoire isérois, doit être effectuée par l'intermédiaire de la plateforme en ligne [www.optic.rhonealpes.fr](http://www.optic.rhonealpes.fr).

### **Article 13 – Redevance**

Conformément à l'article 16.4 du règlement de voirie départemental, la redevance d'occupation du domaine public, due au titre de la présente autorisation, sera perçue par le gestionnaire de la voirie lorsque l'Assemblée départementale en aura fixé le montant.

### **Article 14 - Validité et renouvellement de l'autorisation (cf articles 16.5, 25.3 et 32 du règlement de voirie)**

La présente autorisation est délivrée à titre personnel et ne peut être cédée. Elle est précaire et révocable ; pour tout motif dument justifié, le gestionnaire de la voirie peut donc la révoquer par la prise d'un arrêté annulant le présent.

En cas de révocation de l'autorisation ou au terme de sa validité en cas de non renouvellement, son bénéficiaire est tenu, à la demande du gestionnaire de la voirie, de remettre les lieux dans leur état primitif dans un délai d'1 mois à compter de la révocation ou du terme de l'autorisation et dans les conditions mentionnées à la rubrique « remise en état des lieux ».

Passé ce délai, en cas d'inexécution, un procès-verbal est dressé à son encontre, et la remise en état des lieux peut être exécutée d'office aux frais du bénéficiaire.

La présente autorisation deviendra caduque si les travaux en faisant l'objet n'ont pas été engagés dans un délai d'1 an à compter de sa signature.

Le non-respect de l'obligation d'entretien des ouvrages ou de conformité aux conditions fixées dans la présente autorisation peut entraîner sa révocation, sans préjudice des poursuites judiciaires qui peuvent être engagées contre le bénéficiaire et des mesures qui peuvent être prises pour la suppression des ouvrages.

La durée d'occupation du domaine public routier départemental par les ouvrages faisant l'objet de la présente autorisation est concomitante à celle de la durée de concession ou d'autorisation d'exploitation détenue par le bénéficiaire, occupant de droit du domaine public.

le 15 juin 2020,

Conformément à l'article R 102 du Code des Tribunaux Administratifs, le présent arrêté pourra faire l'objet d'un recours contentieux devant le tribunal administratif compétent, dans un délai de deux mois à compter de sa date de notification ou de publication.

Conformément aux dispositions de la loi 78-17 du 06/01/1978 relative à l'informatique, aux fichiers et aux libertés, le bénéficiaire est informé qu'il dispose d'un droit d'accès et de rectification qu'il peut exercer, pour les informations le concernant, auprès de la collectivité signataire du présent document.

Diffusion :

Le bénéficiaire Isère Fibre pour attribution

Le demandeur ERT Technologies pour information

La commune de Notre-Dame-de-Vaulx pour information et demande de transmission d'une copie de l'arrêté de police de circulation à la direction territoriale lorsque les travaux sont situés en agglomération

Annexes :

Plan

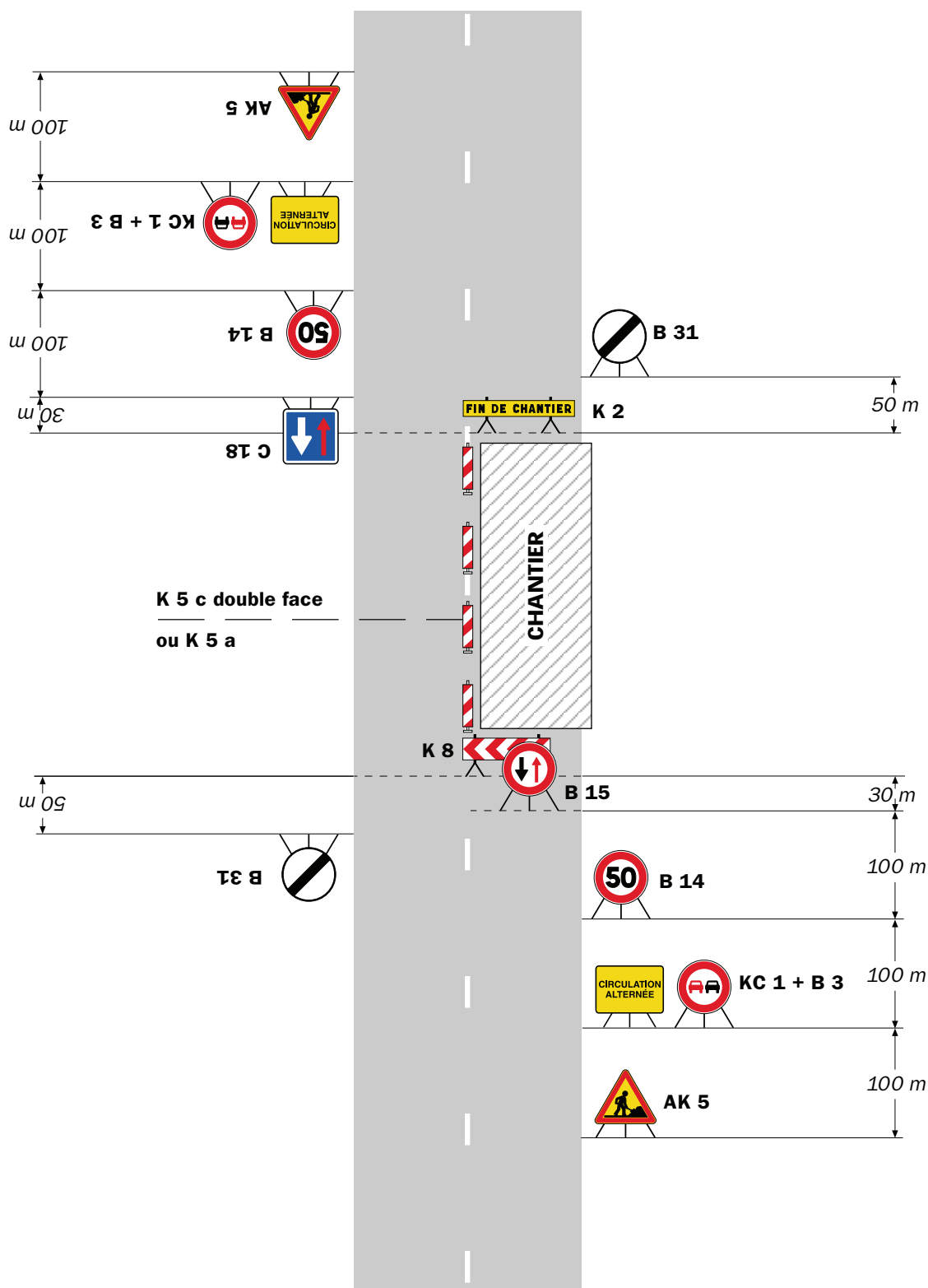


# Chantiers fixes

CF22

Alternat avec sens prioritaire

Circulation alternée  
Route à 2 voies



## Remarque(s) :

- Dispositif à n'utiliser qu'en cas de bonne visibilité réciproque et faible trafic.
- Cf. Signalisation temporaire - Les alternats.



**Remarque(s) :**

- Dispositif applicable uniquement de jour et sous certaines conditions : Cf. Signalisation temporaire - Les alternats.

- Un panneau B 14 de limitation de vitesse à 70 km/h peut éventuellement être intercalé entre les panneaux AK 5 et KC 1.

## Alternat par signaux tricolores

## Circulation alternée Route à 2 voies



### Remarque(s) :

- Schéma à appliquer notamment lorsque l'alternat doit être maintenu de nuit, en absence de visibilité réciproque.
- Pour le réglage des signaux tricolores : Cf. Signalisation temporaire - Les alternats.
- Un panneau B 14 de limitation de vitesse à 70 km/h peut éventuellement être intercalé entre les panneaux AK 5 et AK 17.

RÉPUBLIQUE FRANÇAISE



**Arrêté N°2020-31709**

Direction territoriale de la matheysine  
service aménagement

**portant réglementation de la circulation  
sur la RD113 du PR 8+0850 au PR 10+0250 (Saint-Jean-de-Vaulx et Laffrey) situés  
hors agglomération**

**Le Président du Département de l'Isère**

- Vu** la demande de Eurovia Vinci
- Vu** le Code général des collectivités territoriales et notamment les articles L. 3221-4 et L. 3221-5
- Vu** le Code de la route et notamment l'article R. 411-8
- Vu** le Code de la voirie routière
- Vu** la loi n° 82-213 du 2 mars 1982 relative aux droits et libertés des Communes, des Départements et des Régions, modifiée et complétée par la loi n° 82-623 du 22 juillet 1982, la loi n° 83-8 du 7 janvier 1983 et la loi n° 2004-809 du 13 août 2004 sur les libertés et responsabilités locales ;
- Vu** l'Instruction interministérielle sur la signalisation routière et notamment le livre 1, 4ème partie, signalisation de prescription
- VU** l'arrêté du 24 novembre 1967 modifié relatif à la signalisation des routes et autoroutes et l'instruction interministérielle modifiée portant sur le même objet
- Vu** l'arrêté n°2020-30069 du 20 mars 2020 portant règlement de voirie départemental
- Vu** l'arrêté du Président du Département n°2019-1454 du 12/03/2019 portant délégation de signature

**Considérant** que les travaux de réfection de la voie nécessitent de réglementer la circulation selon les dispositions indiquées dans les articles suivants, afin d'assurer la sécurité des usagers et des personnels travaillant sur le chantier réalisé par l'entreprise Eurovia Vinci

**Arrête :**

**Article 1**

Les prescriptions suivantes s'appliquent :

- À compter du 02/07/2020 jusqu'au 03/07/2020, sur RD113 du PR 8+0850 au PR 10+0250 (Saint-Jean-de-Vaulx et Laffrey) situés hors agglomération, la circulation

est alternée par feux, B15+C18 et K10 de 7h à 18h, dès lors que l'empiétement du chantier induit une largeur de chaussée inférieure à 6 mètres.

Le choix du type d'alternat doit être adapté en permanence à la configuration des lieux et au trafic et peut donc être réglé au choix, soit manuellement par piquets K10 (uniquement de jour), soit par feux type KR11(j ou v) ou soit par panneaux B15 / C18 (cf fiches CF22, CF23 ou CF24 du volume 1 du manuel du chef de chantier).

De manière générale, tout alternat de circulation doit être mis en œuvre selon les principes définis dans le guide technique du SETRA volume 4 (édition 2000) relatif aux alternats et notamment :

La vitesse est systématiquement limitée à 50 km/h dès lors qu'un alternat de circulation est en place. (cf art 126-A de l'IISR)

L'interdiction de dépasser est également instaurée (sur les sections sur lesquelles le dépassement est normalement autorisé)

Dès que possible, l'empiétement du chantier doit être ramené à sa largeur minimum afin de rétablir la possibilité de croisement de 2 véhicules poids lourds par suppression de l'alternat. Notamment chaque soir, chaque fin de semaine et de manière générale, en période hors activité du chantier.

## **Article 2**

Le choix du (des) mode(s) d'exploitation du chantier est, normalement, préalablement déterminé par le Maître d'Oeuvre des travaux. Le(s) mode(s) d'exploitation du chantier est (sont) proposé(s) par l'entreprise chargée de réaliser les travaux à l'autorité détentrice du pouvoir de police de la circulation. Ils doivent être conformes au volume 6 du guide technique du SETRA relatif au choix d'un mode d'exploitation (édition 2002).

La signalisation réglementaire sera conforme aux dispositions de l'Instruction Interministérielle sur la signalisation routière.

Elle est à la charge financière et sous la responsabilité du Maître d'Ouvrage pendant toute la durée du chantier.

Elle est fournie, mise en place, remplacée et déposée, surveillée et maintenue par l'entreprise désignée par le Maître d'Ouvrage ou ses services.

Elle est sous contrôle de l'autorité détentrice du pouvoir de police de la circulation représentée par la direction territorialement compétente.

Le chantier peut être « fixe » ou « mobile » selon son mode de réalisation conformément aux articles 130.B.1 et 131 de la 8ème partie de l'Instruction Interministérielle sur la Signalisation Routière.

Le responsable de cette signalisation, M Christian Lorenzon est joignable au : 0622341303

## **Article 3**

Le présent arrêté sera publié au recueil des actes administratifs du Département de l'Isère.

Les dispositions du présent arrêté prendront effet à compter de la date de publication



précitée et de celle de la mise en place effective de la signalisation prévue à l'article précédent.

#### **Article 4**

Le Directeur général des services du département de l'Isère,  
Le Commandant du groupement de Gendarmerie de l'Isère,  
Le demandeur,

Sont chargés, chacun en ce qui le concerne, de l'application du présent arrêté dont copie sera transmise aux services destinataires suivants :

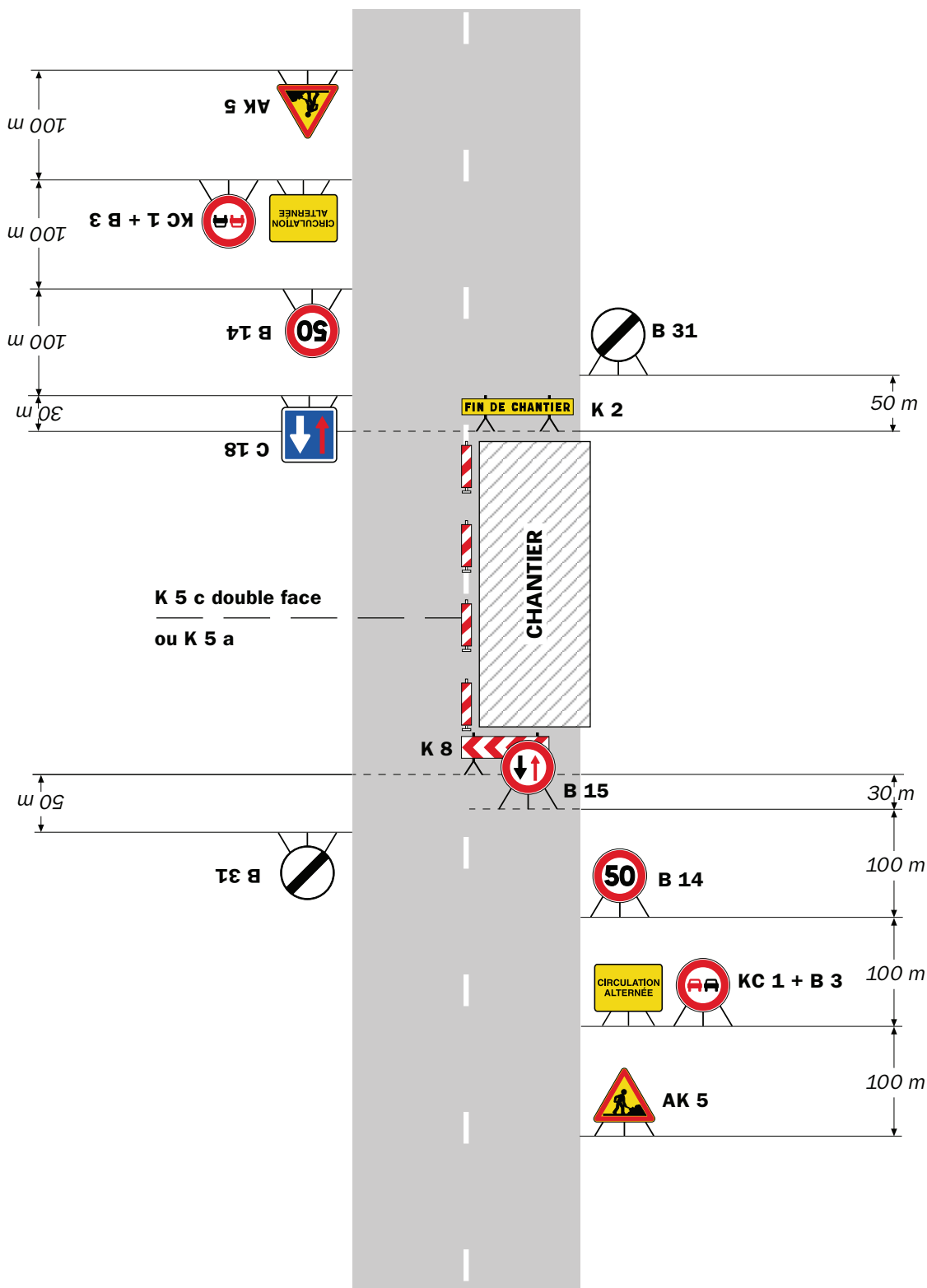
Les communes impactées par la restriction Saint-Jean-de-Vaulx et Laffrey

Conformément à l'article R 102 du Code des Tribunaux Administratifs, le présent arrêté pourra faire l'objet d'un recours contentieux devant le tribunal administratif compétent, dans un délai de deux mois à compter de sa date de notification ou de publication.

Conformément aux dispositions de la loi 78-17 du 06/01/1978 relative à l'informatique, aux fichiers et aux libertés, le bénéficiaire est informé qu'il dispose d'un droit d'accès et de rectification qu'il peut exercer, pour les informations le concernant, auprès de la collectivité signataire du présent document.

Alternat avec sens prioritaire

Circulation alternée  
Route à 2 voies



**Remarque(s) :**

- Dispositif à n'utiliser qu'en cas de bonne visibilité réciproque et faible trafic.
- Cf. Signalisation temporaire - Les alternats.



**Remarque(s) :**

- Dispositif applicable uniquement de jour et sous certaines conditions : Cf. Signalisation temporaire - Les alternats.

- Un panneau B 14 de limitation de vitesse à 70 km/h peut éventuellement être intercalé entre les panneaux AK 5 et KC 1.

## Alternat par signaux tricolores

Circulation alternée  
Route à 2 voies



### Remarque(s) :

- Schéma à appliquer notamment lorsque l'alternat doit être maintenu de nuit, en absence de visibilité réciproque.
- Pour le réglage des signaux tricolores : Cf. Signalisation temporaire - Les alternats.
- Un panneau B 14 de limitation de vitesse à 70 km/h peut éventuellement être intercalé entre les panneaux AK 5 et AK 17.

## Circulation alternée Au droit du carrefour



Remarque(s) :

RÉPUBLIQUE FRANÇAISE



**Arrêté N°2020-31727**

Direction territoriale de la matheysine  
service aménagement

**portant réglementation de la circulation  
sur la RD116B du PR 2+0300 au PR 2+0400 (La Motte-Saint-Martin) situés hors  
agglomération**

**Le Président du Département de l'Isère**

- Vu** la demande de Converso TP
- Vu** le Code général des collectivités territoriales et notamment les articles L. 3221-4 et L. 3221-5
- Vu** le Code de la route et notamment l'article R. 411-8
- Vu** le Code de la voirie routière
- Vu** la loi n° 82-213 du 2 mars 1982 relative aux droits et libertés des Communes, des Départements et des Régions, modifiée et complétée par la loi n° 82-623 du 22 juillet 1982, la loi n° 83-8 du 7 janvier 1983 et la loi n° 2004-809 du 13 août 2004 sur les libertés et responsabilités locales ;
- Vu** l'Instruction interministérielle sur la signalisation routière et notamment le livre 1, 4ème partie, signalisation de prescription
- VU** l'arrêté du 24 novembre 1967 modifié relatif à la signalisation des routes et autoroutes et l'instruction interministérielle modifiée portant sur le même objet
- Vu** l'arrêté n°2020-30069 du 20 mars 2020 portant règlement de voirie départemental
- Vu** l'arrêté du Président du Département n°2019-1454 du 12/03/2019 portant délégation de signature

**Considérant** que les travaux de mise en place de canalisations nécessitent de réglementer la circulation selon les dispositions indiquées dans les articles suivants, afin d'assurer la sécurité des usagers et des personnels travaillant sur le chantier réalisé par l'entreprise Converso TP

**Arrête :**

**Article 1**

Les prescriptions suivantes s'appliquent :

- À compter du 06/07/2020 jusqu'au 17/07/2020, sur RD116B du PR 2+0300 au PR 2+0400 (La Motte-Saint-Martin) situés hors agglomération, la circulation est

alternée par feux, B15+C18 et K10, dès lors que l'empiétement du chantier induit une largeur de chaussée inférieure à 6 mètres.

Le choix du type d'alternat doit être adapté en permanence à la configuration des lieux et au trafic et peut donc être réglé au choix, soit manuellement par piquets K10 (uniquement de jour), soit par feux type KR11(j ou v) ou soit par panneaux B15 / C18 (cf fiches CF22, CF23 ou CF24 du volume 1 du manuel du chef de chantier).

De manière générale, tout alternat de circulation doit être mis en œuvre selon les principes définis dans le guide technique du SETRA volume 4 (édition 2000) relatif aux alternats et notamment :

La vitesse est systématiquement limitée à 50 km/h dès lors qu'un alternat de circulation est en place. (cf art 126-A de l'IISR)

L'interdiction de dépasser est également instaurée (sur les sections sur lesquelles le dépassement est normalement autorisé)

Dès que possible, l'empiétement du chantier doit être ramené à sa largeur minimum afin de rétablir la possibilité de croisement de 2 véhicules poids lourds par suppression de l'alternat. Notamment chaque soir, chaque fin de semaine et de manière générale, en période hors activité du chantier.

## **Article 2**

Le choix du (des) mode(s) d'exploitation du chantier est, normalement, préalablement déterminé par le Maître d'Oeuvre des travaux. Le(s) mode(s) d'exploitation du chantier est (sont) proposé(s) par l'entreprise chargée de réaliser les travaux à l'autorité détentrice du pouvoir de police de la circulation. Ils doivent être conformes au volume 6 du guide technique du SETRA relatif au choix d'un mode d'exploitation (édition 2002).

La signalisation réglementaire sera conforme aux dispositions de l'Instruction Interministérielle sur la signalisation routière.

Elle est à la charge financière et sous la responsabilité du Maître d'Ouvrage pendant toute la durée du chantier.

Elle est fournie, mise en place, remplacée et déposée, surveillée et maintenue par l'entreprise désignée par le Maître d'Ouvrage ou ses services.

Elle est sous contrôle de l'autorité détentrice du pouvoir de police de la circulation représentée par la direction territorialement compétente.

Le chantier peut être « fixe » ou « mobile » selon son mode de réalisation conformément aux articles 130.B.1 et 131 de la 8ème partie de l'Instruction Interministérielle sur la Signalisation Routière.

Le responsable de cette signalisation, M Joël Converso est joignable au : 0476725211

## **Article 3**

Le présent arrêté sera publié au recueil des actes administratifs du Département de l'Isère.

Les dispositions du présent arrêté prendront effet à compter de la date de publication précitée et de celle de la mise en place effective de la signalisation prévue à l'article

précédent.

#### **Article 4**

Le Directeur général des services du département de l'Isère,  
Le Commandant du groupement de Gendarmerie de l'Isère,  
Le demandeur,

Sont chargés, chacun en ce qui le concerne, de l'application du présent arrêté dont copie sera transmise aux services destinataires suivants :

La commune impactée par la restriction La Motte-Saint-Martin

Conformément à l'article R 102 du Code des Tribunaux Administratifs, le présent arrêté pourra faire l'objet d'un recours contentieux devant le tribunal administratif compétent, dans un délai de deux mois à compter de sa date de notification ou de publication.

Conformément aux dispositions de la loi 78-17 du 06/01/1978 relative à l'informatique, aux fichiers et aux libertés, le bénéficiaire est informé qu'il dispose d'un droit d'accès et de rectification qu'il peut exercer, pour les informations le concernant, auprès de la collectivité signataire du présent document.



# Chantiers fixes

CF22

Alternat avec sens prioritaire

Circulation alternée  
Route à 2 voies



## Remarque(s) :

- Dispositif à n'utiliser qu'en cas de bonne visibilité réciproque et faible trafic.
- Cf. Signalisation temporaire - Les alternats.



**Remarque(s) :**

- Dispositif applicable uniquement de jour et sous certaines conditions : Cf. Signalisation temporaire - Les alternats.

- Un panneau B 14 de limitation de vitesse à 70 km/h peut éventuellement être intercalé entre les panneaux AK 5 et KC 1.

## Alternat par signaux tricolores

## Circulation alternée Route à 2 voies



### Remarque(s) :

- Schéma à appliquer notamment lorsque l'alternat doit être maintenu de nuit, en absence de visibilité réciproque.
- Pour le réglage des signaux tricolores : Cf. Signalisation temporaire - Les alternats.
- Un panneau B 14 de limitation de vitesse à 70 km/h peut éventuellement être intercalé entre les panneaux AK 5 et AK 17.

RÉPUBLIQUE FRANÇAISE



**Arrêté N°2020-31696**

Direction territoriale de l'Oisans  
service aménagement

**portant réglementation de la circulation  
sur la RD1091 au PR 9+900 (Livet-et-Gavet) situé hors agglomération**

**Le Président du Département de l'Isère**

- Vu** la demande de météo Omnium
- Vu** le Code général des collectivités territoriales et notamment les articles L. 3221-4 et L. 3221-5
- Vu** le Code de la route et notamment l'article R. 411-8
- Vu** le Code de la voirie routière
- Vu** la loi n° 82-213 du 2 mars 1982 relative aux droits et libertés des Communes, des Départements et des Régions, modifiée et complétée par la loi n° 82-623 du 22 juillet 1982, la loi n° 83-8 du 7 janvier 1983 et la loi n° 2004-809 du 13 août 2004 sur les libertés et responsabilités locales ;
- Vu** l'Instruction interministérielle sur la signalisation routière et notamment le livre 1, 4ème partie, signalisation de prescription
- Vu** le décret n° 2010-578 du 31 mai 2010 modifiant le décret 2009-615 du 3 juin 2009 portant inscription de la R.D. D1091 dans la nomenclature des voies à grande circulation
- VU** l'arrêté du 24 novembre 1967 modifié relatif à la signalisation des routes et autoroutes et l'instruction interministérielle modifiée portant sur le même objet
- Vu** l'arrêté n°2020-30069 du 20 mars 2020 portant règlement de voirie départemental
- Vu** l'arrêté du Président du Département n°2018-4099 du 30/04/2018 portant délégation de signature

**Considérant** que les travaux de pose de capteur météo de chaussée nécessitent de réglementer la circulation selon les dispositions indiquées dans les articles suivants, afin d'assurer la sécurité des usagers et des personnels travaillant sur le chantier réalisé par l'entreprise météo Omnium

**Arrête :**

**Article 1**

Les prescriptions suivantes s'appliquent :

- Le 30/06/2020, sur RD1091 au PR 9+900 (Livet-et-Gavet) situé hors agglomération, la circulation est alternée par feux, B15+C18 et K10 de 08 h 00 à 12 h 00, dès lors que l'empiètement du chantier induit une largeur de chaussée inférieure à 6 mètres.

Le choix du type d'alternat doit être adapté en permanence à la configuration des lieux et au trafic et peut donc être réglé au choix, soit manuellement par piquets K10 (uniquement de jour), soit par feux type KR11(j ou v) ou soit par panneaux B15 / C18 (cf fiches CF22, CF23 ou CF24 du volume 1 du manuel du chef de chantier).

De manière générale, tout alternat de circulation doit être mis en œuvre selon les principes définis dans le guide technique du SETRA volume 4 (édition 2000) relatif aux alternats et notamment :

La vitesse est systématiquement limitée à 50 km/h dès lors qu'un alternat de circulation est en place. (cf art 126-A de l'IISR)

L'interdiction de dépasser est également instaurée (sur les sections sur lesquelles le dépassement est normalement autorisé)

Dès que possible, l'empiètement du chantier doit être ramené à sa largeur minimum afin de rétablir la possibilité de croisement de 2 véhicules poids lourds par suppression de l'alternat. Notamment chaque soir, chaque fin de semaine et de manière générale, en période hors activité du chantier.

## **Article 2**

Si la période prévisionnelle des travaux intègre des jours hors chantier, selon la circulaire n°96-14 du 6 février 1996 relative à l'exploitation sous chantier, les travaux ne devront pas entraîner de réduction de capacité du trafic routier habituel.

## **Article 3**

Le choix du (des) mode(s) d'exploitation du chantier est, normalement, préalablement déterminé par le Maître d'Oeuvre des travaux. Le(s) mode(s) d'exploitation du chantier est (sont) proposé(s) par l'entreprise chargée de réaliser les travaux à l'autorité détentrice du pouvoir de police de la circulation. Ils doivent être conformes au volume 6 du guide technique du SETRA relatif au choix d'un mode d'exploitation (édition 2002).

La signalisation réglementaire sera conforme aux dispositions de l'Instruction Interministérielle sur la signalisation routière.

Elle est à la charge financière et sous la responsabilité du Maître d'Ouvrage pendant toute la durée du chantier.

Elle est fournie, mise en place, remplacée et déposée, surveillée et maintenue par l'entreprise désignée par le Maître d'Ouvrage ou ses services.

Elle est sous contrôle de l'autorité détentrice du pouvoir de police de la circulation représentée par la direction territorialement compétente.

Le chantier peut être « fixe » ou « mobile » selon son mode de réalisation conformément aux articles 130.B.1 et 131 de la 8ème partie de l'Instruction Interministérielle sur la Signalisation Routière.

Le responsable de cette signalisation, Mme Marie-Isabelle Branco est joignable au :

0620937606

#### **Article 4**

Le présent arrêté sera publié au recueil des actes administratifs du Département de l'Isère.

Les dispositions du présent arrêté prendront effet à compter de la date de publication précitée et de celle de la mise en place effective de la signalisation prévue à l'article précédent.

#### **Article 5**

Le Directeur général des services du département de l'Isère,  
Le Commandant du groupement de Gendarmerie de l'Isère,  
Le demandeur,  
Sont chargés, chacun en ce qui le concerne, de l'application du présent arrêté dont copie sera transmise aux services destinataires suivants :

La commune impactée par la restriction Livet-et-Gavet  
La Direction Régionale de l'Environnement, de l'Aménagement et du Logement (DREAL)

Conformément à l'article R 102 du Code des Tribunaux Administratifs, le présent arrêté pourra faire l'objet d'un recours contentieux devant le tribunal administratif compétent, dans un délai de deux mois à compter de sa date de notification ou de publication.

Conformément aux dispositions de la loi 78-17 du 06/01/1978 relative à l'informatique, aux fichiers et aux libertés, le bénéficiaire est informé qu'il dispose d'un droit d'accès et de rectification qu'il peut exercer, pour les informations le concernant, auprès de la collectivité signataire du présent document.

# Chantiers fixes

CF22

Alternat avec sens prioritaire

Circulation alternée  
Route à 2 voies



## Remarque(s) :

- Dispositif à n'utiliser qu'en cas de bonne visibilité réciproque et faible trafic.
- Cf. Signalisation temporaire - Les alternats.



**Remarque(s) :**

- Dispositif applicable uniquement de jour et sous certaines conditions : Cf. Signalisation temporaire - Les alternats.

- Un panneau B 14 de limitation de vitesse à 70 km/h peut éventuellement être intercalé entre les panneaux AK 5 et KC 1.



# Chantiers fixes

CF24

Alternat par signaux tricolores

Circulation alternée  
Route à 2 voies



## Remarque(s) :

- Schéma à appliquer notamment lorsque l'alternat doit être maintenu de nuit, en absence de visibilité réciproque.
- Pour le réglage des signaux tricolores : Cf. Signalisation temporaire - Les alternats.
- Un panneau B 14 de limitation de vitesse à 70 km/h peut éventuellement être intercalé entre les panneaux AK 5 et AK 17.

RÉPUBLIQUE FRANÇAISE



**Arrêté N°2020-31742**

Direction territoriale de l'Oisans  
service aménagement

**portant réglementation de la circulation  
sur la RD526 du PR 68+500 au PR 68+700 (Le Bourg-d'Oisans) situés hors  
agglomération Rochetaillée**

**Le Président du Département de l'Isère**

- Vu** la demande de Suez Eau France
- Vu** le Code général des collectivités territoriales et notamment les articles L. 3221-4 et L. 3221-5
- Vu** le Code de la route et notamment l'article R. 411-8
- Vu** le Code de la voirie routière
- Vu** la loi n° 82-213 du 2 mars 1982 relative aux droits et libertés des Communes, des Départements et des Régions, modifiée et complétée par la loi n° 82-623 du 22 juillet 1982, la loi n° 83-8 du 7 janvier 1983 et la loi n° 2004-809 du 13 août 2004 sur les libertés et responsabilités locales ;
- Vu** l'Instruction interministérielle sur la signalisation routière et notamment le livre 1, 4ème partie, signalisation de prescription
- Vu** le décret n° 2010-578 du 31 mai 2010 modifiant le décret 2009-615 du 3 juin 2009 portant inscription de la R.D. D526 dans la nomenclature des voies à grande circulation
- VU** l'arrêté du 24 novembre 1967 modifié relatif à la signalisation des routes et autoroutes et l'instruction interministérielle modifiée portant sur le même objet
- Vu** l'arrêté n°2020-30069 du 20 mars 2020 portant règlement de voirie départemental
- Vu** l'arrêté du Président du Département n°2018-4099 du 30/04/2018 portant délégation de signature
- Vu** l'arrêté portant autorisation de voirie n°2020-31741 en date du 30/06/2020

**Considérant** que les travaux de réparation fuite réseau Eau Potable nécessitent de réglementer la circulation selon les dispositions indiquées dans les articles suivants, afin d'assurer la sécurité des usagers et des personnels travaillant sur le chantier réalisé par l'entreprise Suez Eau France

**Arrête :**

**Article 1**

Les prescriptions suivantes s'appliquent :

- À compter du 30/06/2020 jusqu'au 03/07/2020, sur RD526 du PR 68+500 au PR 68+700 (Le Bourg-d'Oisans) situés hors agglomération Rochetaillée, la circulation est alternée par feux, B15+C18 et K10 de 08 h 00 à 12 h 00, dès lors que l'empiètement du chantier induit une largeur de chaussée inférieure à 6 mètres.

Le choix du type d'alternat doit être adapté en permanence à la configuration des lieux et au trafic et peut donc être réglé au choix, soit manuellement par piquets K10 (uniquement de jour), soit par feux type KR11(j ou v) ou soit par panneaux B15 / C18 (cf fiches CF22, CF23 ou CF24 du volume 1 du manuel du chef de chantier).

De manière générale, tout alternat de circulation doit être mis en œuvre selon les principes définis dans le guide technique du SETRA volume 4 (édition 2000) relatif aux alternats et notamment :

La vitesse est systématiquement limitée à 50 km/h dès lors qu'un alternat de circulation est en place. (cf art 126-A de l'IISR)

L'interdiction de dépasser est également instaurée (sur les sections sur lesquelles le dépassement est normalement autorisé)

Dès que possible, l'empiètement du chantier doit être ramené à sa largeur minimum afin de rétablir la possibilité de croisement de 2 véhicules poids lourds par suppression de l'alternat. Notamment chaque soir, chaque fin de semaine et de manière générale, en période hors activité du chantier.

## **Article 2**

Si la période prévisionnelle des travaux intègre des jours hors chantier, selon la circulaire n°96-14 du 6 février 1996 relative à l'exploitation sous chantier, les travaux ne devront pas entraîner de réduction de capacité du trafic routier habituel.

## **Article 3**

Le choix du (des) mode(s) d'exploitation du chantier est, normalement, préalablement déterminé par le Maître d'Oeuvre des travaux. Le(s) mode(s) d'exploitation du chantier est (sont) proposé(s) par l'entreprise chargée de réaliser les travaux à l'autorité détentrice du pouvoir de police de la circulation. Ils doivent être conformes au volume 6 du guide technique du SETRA relatif au choix d'un mode d'exploitation (édition 2002).

La signalisation réglementaire sera conforme aux dispositions de l'Instruction Interministérielle sur la signalisation routière.

Elle est à la charge financière et sous la responsabilité du Maître d'Ouvrage pendant toute la durée du chantier.

Elle est fournie, mise en place, remplacée et déposée, surveillée et maintenue par l'entreprise désignée par le Maître d'Ouvrage ou ses services.

Elle est sous contrôle de l'autorité détentrice du pouvoir de police de la circulation représentée par la direction territorialement compétente.

Le chantier peut être « fixe » ou « mobile » selon son mode de réalisation conformément aux articles 130.B.1 et 131 de la 8ème partie de l'Instruction Interministérielle sur la Signalisation Routière.

Le responsable de cette signalisation, Mme Marie Vanghelle est joignable au : 0420105090

#### **Article 4**

Le présent arrêté sera publié au recueil des actes administratifs du Département de l'Isère.

Les dispositions du présent arrêté prendront effet à compter de la date de publication précitée et de celle de la mise en place effective de la signalisation prévue à l'article précédent.

#### **Article 5**

Le Directeur général des services du département de l'Isère,  
Le Commandant du groupement de Gendarmerie de l'Isère,  
Le demandeur,  
Sont chargés, chacun en ce qui le concerne, de l'application du présent arrêté dont copie sera transmise aux services destinataires suivants :

La commune impactée par la restriction Le Bourg-d'Oisans  
La Direction Régionale de l'Environnement, de l'Aménagement et du Logement (DREAL)

Conformément à l'article R 102 du Code des Tribunaux Administratifs, le présent arrêté pourra faire l'objet d'un recours contentieux devant le tribunal administratif compétent, dans un délai de deux mois à compter de sa date de notification ou de publication.

Conformément aux dispositions de la loi 78-17 du 06/01/1978 relative à l'informatique, aux fichiers et aux libertés, le bénéficiaire est informé qu'il dispose d'un droit d'accès et de rectification qu'il peut exercer, pour les informations le concernant, auprès de la collectivité signataire du présent document.

# Chantiers fixes

CF22

Alternat avec sens prioritaire

Circulation alternée  
Route à 2 voies



**Remarque(s) :**

- Dispositif à n'utiliser qu'en cas de bonne visibilité réciproque et faible trafic.
- Cf. Signalisation temporaire - Les alternats.



**Remarque(s) :**

- Dispositif applicable uniquement de jour et sous certaines conditions : Cf. Signalisation temporaire - Les alternats.

- Un panneau B 14 de limitation de vitesse à 70 km/h peut éventuellement être intercalé entre les panneaux AK 5 et KC 1.

# Chantiers fixes

CF24

Alternat par signaux tricolores

Circulation alternée  
Route à 2 voies



**Remarque(s) :**

- Schéma à appliquer notamment lorsque l'alternat doit être maintenu de nuit, en absence de visibilité réciproque.
- Pour le réglage des signaux tricolores : Cf. Signalisation temporaire - Les alternats.
- Un panneau B 14 de limitation de vitesse à 70 km/h peut éventuellement être intercalé entre les panneaux AK 5 et AK 17.

## Circulation alternée Au droit du carrefour



Remarque(s) :



RÉPUBLIQUE FRANÇAISE



**Arrêté N°2020-31355**

Direction territoriale de l'Oisans  
service aménagement

**portant réglementation de la circulation  
sur la RD219 du PR 2 au PR 2+0680 (Villard-Notre-Dame et Le Bourg-d'Oisans)  
situés hors agglomération**

**Le Président du Département de l'Isère**

- Vu** la demande de Colas Rhône Alpes Auvergne
- Vu** le Code général des collectivités territoriales et notamment les articles L. 3221-4 et L. 3221-5
- Vu** le Code de la route et notamment l'article R. 411-8
- Vu** le Code de la voirie routière
- Vu** la loi n° 82-213 du 2 mars 1982 relative aux droits et libertés des Communes, des Départements et des Régions, modifiée et complétée par la loi n° 82-623 du 22 juillet 1982, la loi n° 83-8 du 7 janvier 1983 et la loi n° 2004-809 du 13 août 2004 sur les libertés et responsabilités locales ;
- Vu** l'Instruction interministérielle sur la signalisation routière et notamment le livre 1, 4ème partie, signalisation de prescription
- VU** l'arrêté du 24 novembre 1967 modifié relatif à la signalisation des routes et autoroutes et l'instruction interministérielle modifiée portant sur le même objet
- Vu** l'arrêté n°2020-30069 du 20 mars 2020 portant règlement de voirie départemental
- Vu** l'arrêté du Président du Département n°2018-4099 du 30/04/2018 portant délégation de signature

**Considérant** que les travaux de réfection de la voie nécessitent de réglementer la circulation selon les dispositions indiquées dans les articles suivants, afin d'assurer la sécurité des usagers et des personnels travaillant sur le chantier réalisé par l'entreprise Colas Rhône Alpes Auvergne

**Arrête :**

**Article 1**

Les prescriptions suivantes s'appliquent :

- À compter du 15/06/2020 jusqu'au 26/06/2020, sur RD219 du PR 2 au PR 2+0680 (Villard-Notre-Dame et Le Bourg-d'Oisans) situés hors agglomération, la

circulation des véhicules est interdite de 8h à 17h hors week-end . Cette disposition ne s'applique toutefois pas aux véhicules de police, véhicules de secours et véhicules intervenant dans le cadre de l'entretien et de l'exploitation de la route, quand la situation le permet.

## **Article 2**

Le choix du (des) mode(s) d'exploitation du chantier est, normalement, préalablement déterminé par le Maître d'Oeuvre des travaux. Le(s) mode(s) d'exploitation du chantier est (sont) proposé(s) par l'entreprise chargée de réaliser les travaux à l'autorité détentrice du pouvoir de police de la circulation. Ils doivent être conformes au volume 6 du guide technique du SETRA relatif au choix d'un mode d'exploitation (édition 2002).

La signalisation réglementaire sera conforme aux dispositions de l'Instruction Interministérielle sur la signalisation routière.

Elle est à la charge financière et sous la responsabilité du Maître d'Ouvrage pendant toute la durée du chantier.

Elle est fournie, mise en place, remplacée et déposée, surveillée et maintenue par l'entreprise désignée par le Maître d'Ouvrage ou ses services.

Elle est sous contrôle de l'autorité détentrice du pouvoir de police de la circulation représentée par la direction territorialement compétente.

Le chantier peut être « fixe » ou « mobile » selon son mode de réalisation conformément aux articles 130.B.1 et 131 de la 8ème partie de l'Instruction Interministérielle sur la Signalisation Routière.

Le responsable de cette signalisation, piotin pierre est joignable au : 04.76.25.81.33

## **Article 3**

Le présent arrêté sera publié au recueil des actes administratifs du Département de l'Isère.

Les dispositions du présent arrêté prendront effet à compter de la date de publication précitée et de celle de la mise en place effective de la signalisation prévue à l'article précédent.

## **Article 4**

Le Directeur général des services du département de l'Isère,

Le Commandant du groupement de Gendarmerie de l'Isère,

Le demandeur,

Sont chargés, chacun en ce qui le concerne, de l'application du présent arrêté dont copie sera transmise aux services destinataires suivants :

Les communes impactées par la restriction Villard-Notre-Dame et Le Bourg-d'Oisans

Conformément à l'article R 102 du Code des Tribunaux Administratifs, le présent arrêté pourra faire l'objet d'un recours contentieux devant le tribunal administratif compétent, dans un délai de deux mois à compter de sa date de notification ou de publication.

Conformément aux dispositions de la loi 78-17 du 06/01/1978 relative à l'informatique, aux fichiers et aux libertés, le bénéficiaire est informé qu'il dispose d'un droit d'accès et de rectification qu'il peut exercer, pour les informations le concernant, auprès de la collectivité signataire du présent document.

RÉPUBLIQUE FRANÇAISE

**isère**

LE DÉPARTEMENT

**Arrêté N°2020-31356**

Direction territoriale de l'Oisans  
service aménagement

**portant réglementation de la circulation  
sur la RD1091 du PR 20+0570 au PR 21+0150 (Livet-et-Gavet) situés hors  
agglomération**

**Le Président du Département de l'Isère**

- Vu** la demande de vinci construction
- Vu** le Code général des collectivités territoriales et notamment les articles L. 3221-4 et L. 3221-5
- Vu** le Code de la route et notamment l'article R. 411-8
- Vu** le Code de la voirie routière
- Vu** la loi n° 82-213 du 2 mars 1982 relative aux droits et libertés des Communes, des Départements et des Régions, modifiée et complétée par la loi n° 82-623 du 22 juillet 1982, la loi n° 83-8 du 7 janvier 1983 et la loi n° 2004-809 du 13 août 2004 sur les libertés et responsabilités locales
- Vu** l'Instruction interministérielle sur la signalisation routière et notamment le livre 1, 4ème partie, signalisation de prescription
- Vu** le décret n° 2010-578 du 31 mai 2010 modifiant le décret 2009-615 du 3 juin 2009 portant inscription de la R.D. D1091 dans la nomenclature des voies à grande circulation
- VU** l'arrêté du 24 novembre 1967 modifié relatif à la signalisation des routes et autoroutes et l'instruction interministérielle modifiée portant sur le même objet
- Vu** l'arrêté n°2020-30069 du 20 mars 2020 portant règlement de voirie départemental
- Vu** l'arrêté du Président du Département n°2018-4099 du 30/04/2018 portant délégation de signature

**Considérant** que les travaux de construction du pont de l'Aveynat nécessitent de réglementer la circulation selon les dispositions indiquées dans les articles suivants, afin d'assurer la sécurité des usagers et des personnels travaillant sur le chantier réalisé par l'entreprise vinci construction

**Arrête :**

**Article 1**

Les prescriptions suivantes s'appliquent

- À compter du 04/06/2020 jusqu'au 10/06/2020, sur RD1091 du PR 20+0570 au PR 21+0150 (Livet-et-Gavet) situés hors agglomération, la circulation est alternée par feux ou K10 de 7h30 à 17h30 , dès lors que l'empiétement du chantier induit une largeur de chaussée inférieure à 6 mètres.

Le choix du type d'alternat doit être adapté en permanence à la configuration des lieux et au trafic et peut donc être réglé au choix, soit manuellement par piquets K10 (uniquement de jour), soit par feux type KR11(j ou v) ou soit par panneaux B15 / C18 (cf fiches CF22, CF23 ou CF24 du volume 1 du manuel du chef de chantier).

De manière générale, tout alternat de circulation doit être mis en œuvre selon les principes définis dans le guide technique du SETRA volume 4 (édition 2000) relatif aux alternats et notamment :

La vitesse est systématiquement limitée à 50 km/h dès lors qu'un alternat de circulation est en place. (cf art 126-A de l'IISR)

L'interdiction de dépasser est également instaurée (sur les sections sur lesquelles le dépassement est normalement autorisé)

Dès que possible, l'empiétement du chantier doit être ramené à sa largeur minimum afin de rétablir la possibilité de croisement de 2 véhicules poids lourds par suppression de l'alternat. Notamment chaque soir, chaque fin de semaine et de manière générale, en période hors activité du chantier.

## **Article 2**

Si la période prévisionnelle des travaux intègre des jours hors chantier, selon la circulaire n°96-14 du 6 février 1996 relative à l'exploitation sous chantier, les travaux ne devront pas entraîner de réduction de capacité du trafic routier habituel.

## **Article 3**

Le choix du (des) mode(s) d'exploitation du chantier est, normalement, préalablement déterminé par le Maître d'Oeuvre des travaux. Le(s) mode(s) d'exploitation du chantier est (sont) proposé(s) par l'entreprise chargée de réaliser les travaux à l'autorité détentrice du pouvoir de police de la circulation. Ils doivent être conformes au volume 6 du guide technique du SETRA relatif au choix d'un mode d'exploitation (édition 2002).

La signalisation réglementaire sera conforme aux dispositions de l'Instruction Interministérielle sur la signalisation routière.

Elle est à la charge financière et sous la responsabilité du Maître d'Ouvrage pendant toute la durée du chantier.

Elle est fournie, mise en place, remplacée et déposée, surveillée et maintenue par l'entreprise désignée par le Maître d'Ouvrage ou ses services.

Elle est sous contrôle de l'autorité détentrice du pouvoir de police de la circulation représentée par la direction territorialement compétente.

Le chantier peut être « fixe » ou « mobile » selon son mode de réalisation conformément aux articles 130.B.1 et 131 de la 8ème partie de l'Instruction Interministérielle sur la Signalisation Routière.

Le responsable de cette signalisation, Mr DEBERNARDY Romain est joignable au :  
07.85.79.25.18

#### **Article 4**

Le présent arrêté sera publié au recueil des actes administratifs du Département de l'Isère.

Les dispositions du présent arrêté prendront effet à compter de la date de publication précitée et de celle de la mise en place effective de la signalisation prévue à l'article précédent.

#### **Article 5**

Le Directeur général des services du département de l'Isère,  
Le Commandant du groupement de Gendarmerie de l'Isère,  
Le demandeur,  
Sont chargés, chacun en ce qui le concerne, de l'application du présent arrêté dont copie sera transmise aux services destinataires suivants :

La commune impactée par la restriction Livet-et-Gavet  
La Direction Régionale de l'Environnement, de l'Aménagement et du Logement (DREAL)

Conformément à l'article R 102 du Code des Tribunaux Administratifs, le présent arrêté pourra faire l'objet d'un recours contentieux devant le tribunal administratif compétent, dans un délai de deux mois à compter de sa date de notification ou de publication.

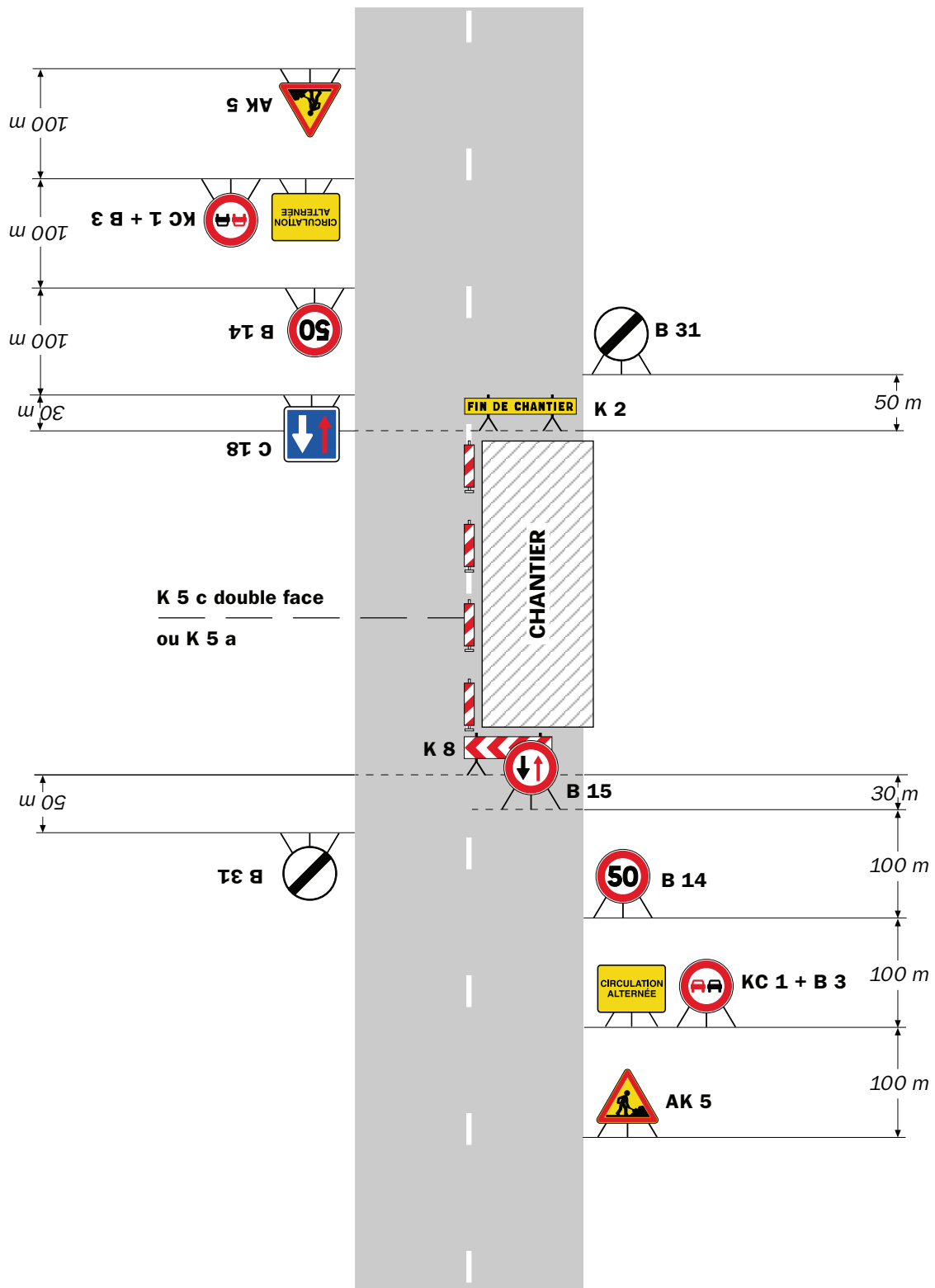
Conformément aux dispositions de la loi 78-17 du 06/01/1978 relative à l'informatique, aux fichiers et aux libertés, le bénéficiaire est informé qu'il dispose d'un droit d'accès et de rectification qu'il peut exercer, pour les informations le concernant, auprès de la collectivité signataire du présent document.

# Chantiers fixes

CF22

Alternat avec sens prioritaire

Circulation alternée  
Route à 2 voies



## Remarque(s) :

- Dispositif à n'utiliser qu'en cas de bonne visibilité réciproque et faible trafic.
- Cf. Signalisation temporaire - Les alternats.



**Remarque(s) :**

- Dispositif applicable uniquement de jour et sous certaines conditions : Cf. Signalisation temporaire - Les alternats.

- Un panneau B 14 de limitation de vitesse à 70 km/h peut éventuellement être intercalé entre les panneaux AK 5 et KC 1.



## Alternat par signaux tricolores

## Circulation alternée Route à 2 voies



### Remarque(s) :

- Schéma à appliquer notamment lorsque l'alternat doit être maintenu de nuit, en absence de visibilité réciproque.
- Pour le réglage des signaux tricolores : Cf. Signalisation temporaire - Les alternats.
- Un panneau B 14 de limitation de vitesse à 70 km/h peut éventuellement être intercalé entre les panneaux AK 5 et AK 17.

RÉPUBLIQUE FRANÇAISE



**Arrêté N°2020-31403**

Direction territoriale de l'Oisans  
service aménagement

**portant réglementation de la circulation  
sur la RD44 du PR 1+0813 au PR 1+0846 (Oz-en-Oisans) situés hors  
agglomération**

**Le Président du Département de l'Isère**

- Vu** la demande référencée GESTAR200525AMO2792096 de Constructel
- Vu** le Code général des collectivités territoriales et notamment les articles L. 3221-4 et L. 3221-5
- Vu** le Code de la route et notamment les articles R. 411-8 et R. 413-1
- Vu** le Code de la voirie routière
- Vu** la loi n° 82-213 du 2 mars 1982 relative aux droits et libertés des Communes, des Départements et des Régions, modifiée et complétée par la loi n° 82-623 du 22 juillet 1982, la loi n° 83-8 du 7 janvier 1983 et la loi n° 2004-809 du 13 août 2004 sur les libertés et responsabilités locales ;
- Vu** l'Instruction interministérielle sur la signalisation routière et notamment le livre 1, 4ème partie, signalisation de prescription
- VU** l'arrêté du 24 novembre 1967 modifié relatif à la signalisation des routes et autoroutes et l'instruction interministérielle modifiée portant sur le même objet
- Vu** l'arrêté n°2020-30069 du 20 mars 2020 portant règlement de voirie départemental
- Vu** l'arrêté du Président du Département n°2018-4099 du 30/04/2018 portant délégation de signature

**Considérant** que les travaux de changement de cadre et tampon sur chambre télécom nécessitent de réglementer la circulation selon les dispositions indiquées dans les articles suivants, afin d'assurer la sécurité des usagers et des personnels travaillant sur le chantier réalisé par l'entreprise Constructel

**Arrête :**

**Article 1**

Les prescriptions suivantes s'appliquent :

- Le 13/06/2020, sur RD44 du PR 1+0813 au PR 1+0846 (Oz-en-Oisans) situés hors agglomération, la circulation est alternée par feux, B15+C18 et K10 de 7h30

à 17h, dès lors que l'empiètement du chantier induit une largeur de chaussée inférieure à 6 mètres.

Le choix du type d'alternat doit être adapté en permanence à la configuration des lieux et au trafic et peut donc être réglé au choix, soit manuellement par piquets K10 (uniquement de jour), soit par feux type KR11(j ou v) ou soit par panneaux B15 / C18 (cf fiches CF22, CF23 ou CF24 du volume 1 du manuel du chef de chantier).

De manière générale, tout alternat de circulation doit être mis en œuvre selon les principes définis dans le guide technique du SETRA volume 4 (édition 2000) relatif aux alternats et notamment :

La vitesse est systématiquement limitée à 50 km/h dès lors qu'un alternat de circulation est en place. (cf art 126-A de l'IISR)

L'interdiction de dépasser est également instaurée (sur les sections sur lesquelles le dépassement est normalement autorisé)

Dès que possible, l'empiètement du chantier doit être ramené à sa largeur minimum afin de rétablir la possibilité de croisement de 2 véhicules poids lourds par suppression de l'alternat. Notamment chaque soir, chaque fin de semaine et de manière générale, en période hors activité du chantier.

- Le 13/06/2020, sur RD44 du PR 1+0813 au PR 1+0846 (Oz-en-Oisans) situés hors agglomération, la vitesse maximale autorisée des véhicules est fixée à 30,00 km/h.

## **Article 2**

Le choix du (des) mode(s) d'exploitation du chantier est, normalement, préalablement déterminé par le Maître d'Oeuvre des travaux. Le(s) mode(s) d'exploitation du chantier est (sont) proposé(s) par l'entreprise chargée de réaliser les travaux à l'autorité détentrice du pouvoir de police de la circulation. Ils doivent être conformes au volume 6 du guide technique du SETRA relatif au choix d'un mode d'exploitation (édition 2002).

La signalisation réglementaire sera conforme aux dispositions de l'Instruction Interministérielle sur la signalisation routière.

Elle est à la charge financière et sous la responsabilité du Maître d'Ouvrage pendant toute la durée du chantier.

Elle est fournie, mise en place, remplacée et déposée, surveillée et maintenue par l'entreprise désignée par le Maître d'Ouvrage ou ses services.

Elle est sous contrôle de l'autorité détentrice du pouvoir de police de la circulation représentée par la direction territorialement compétente.

Le chantier peut être « fixe » ou « mobile » selon son mode de réalisation conformément aux articles 130.B.1 et 131 de la 8ème partie de l'Instruction Interministérielle sur la Signalisation Routière.

Le responsable de cette signalisation, Mr PEREIRA-CONGALVES José est joignable au : 04.76.19.69.92

## **Article 3**

Le présent arrêté sera publié au recueil des actes administratifs du Département de

l'Isère.

Les dispositions du présent arrêté prendront effet à compter de la date de publication précitée et de celle de la mise en place effective de la signalisation prévue à l'article précédent.

#### **Article 4**

Le Directeur général des services du département de l'Isère,  
Le Commandant du groupement de Gendarmerie de l'Isère,  
Le demandeur,  
Sont chargés, chacun en ce qui le concerne, de l'application du présent arrêté dont copie sera transmise aux services destinataires suivants :

La commune impactée par la restriction Oz-en-Oisans  
La Direction Régionale de l'Environnement, de l'Aménagement et du Logement  
(DREAL)

Conformément à l'article R 102 du Code des Tribunaux Administratifs, le présent arrêté pourra faire l'objet d'un recours contentieux devant le tribunal administratif compétent, dans un délai de deux mois à compter de sa date de notification ou de publication.

Conformément aux dispositions de la loi 78-17 du 06/01/1978 relative à l'informatique, aux fichiers et aux libertés, le bénéficiaire est informé qu'il dispose d'un droit d'accès et de rectification qu'il peut exercer, pour les informations le concernant, auprès de la collectivité signataire du présent document.

# Chantiers fixes

CF22

Alternat avec sens prioritaire

Circulation alternée  
Route à 2 voies



**Remarque(s) :**

- Dispositif à n'utiliser qu'en cas de bonne visibilité réciproque et faible trafic.
- Cf. Signalisation temporaire - Les alternats.



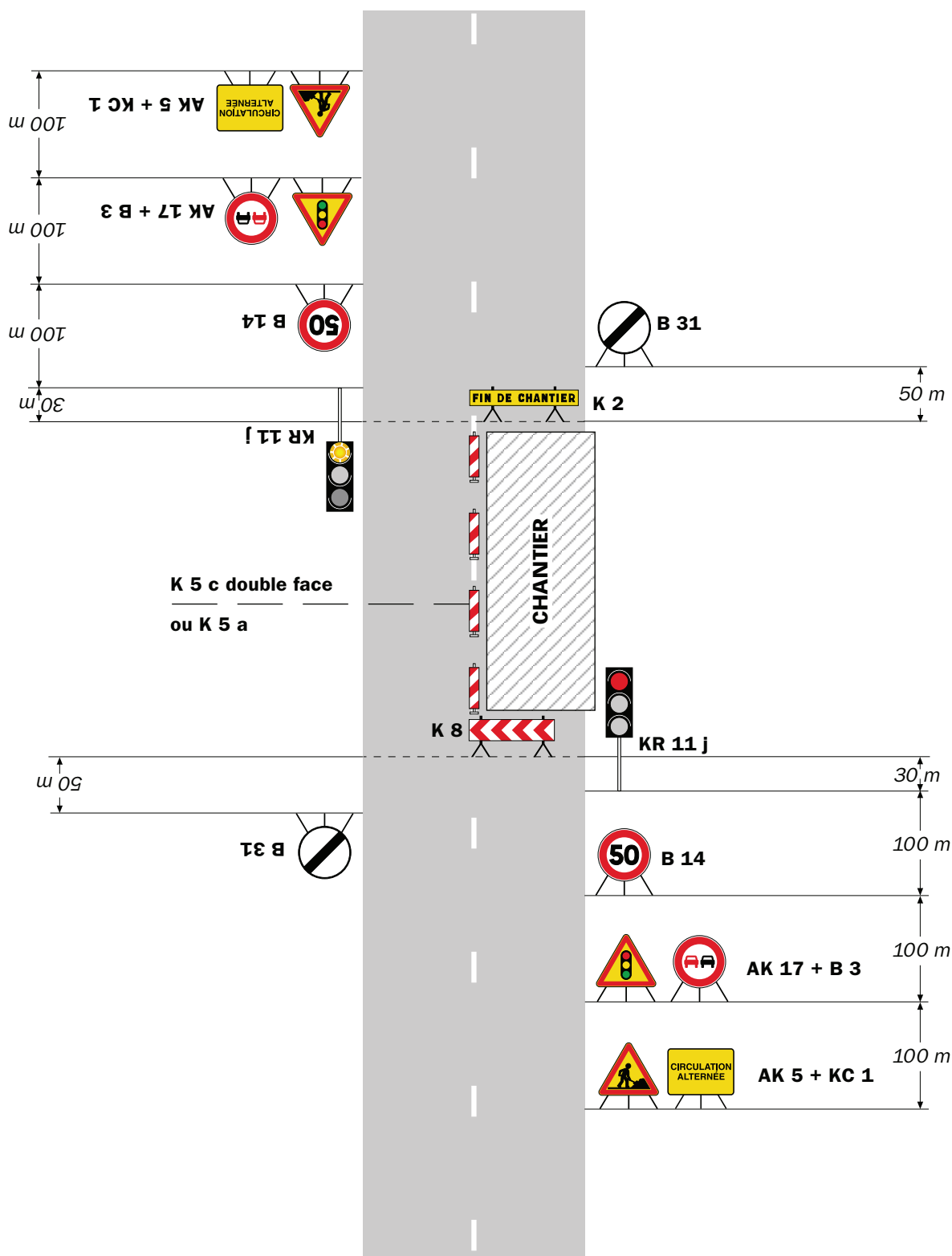
**Remarque(s) :**

- Dispositif applicable uniquement de jour et sous certaines conditions : Cf. Signalisation temporaire - Les alternats.

- Un panneau B 14 de limitation de vitesse à 70 km/h peut éventuellement être intercalé entre les panneaux AK 5 et KC 1.

## Alternat par signaux tricolores

## Circulation alternée Route à 2 voies



### Remarque(s) :

- Schéma à appliquer notamment lorsque l'alternat doit être maintenu de nuit, en absence de visibilité réciproque.
- Pour le réglage des signaux tricolores : Cf. Signalisation temporaire - Les alternats.
- Un panneau B 14 de limitation de vitesse à 70 km/h peut éventuellement être intercalé entre les panneaux AK 5 et AK 17.

RÉPUBLIQUE FRANÇAISE



**Arrêté N°2020-31408**

Direction territoriale de l'Oisans  
service aménagement

**portant réglementation de la circulation  
sur la RD530 du PR 18+0289 au PR 26+0403 (Saint-Christophe-en-Oisans) situés  
hors agglomération**

**Le Président du Département de l'Isère**

- Vu** la demande en date du 04/06/2020 de Converso TP
- Vu** le Code général des collectivités territoriales et notamment les articles L. 3221-4 et L. 3221-5
- Vu** le Code de la route et notamment l'article R. 411-8
- Vu** le Code de la voirie routière
- Vu** la loi n° 82-213 du 2 mars 1982 relative aux droits et libertés des Communes, des Départements et des Régions, modifiée et complétée par la loi n° 82-623 du 22 juillet 1982, la loi n° 83-8 du 7 janvier 1983 et la loi n° 2004-809 du 13 août 2004 sur les libertés et responsabilités locales ;
- Vu** l'Instruction interministérielle sur la signalisation routière et notamment le livre 1, 4ème partie, signalisation de prescription
- VU** l'arrêté du 24 novembre 1967 modifié relatif à la signalisation des routes et autoroutes et l'instruction interministérielle modifiée portant sur le même objet
- Vu** l'arrêté n°2020-30069 du 20 mars 2020 portant règlement de voirie départemental
- Vu** l'arrêté du Président du Département n°2018-4099 du 30/04/2018 portant délégation de signature

**Considérant** que les travaux de reprise d'exutoire et de pose de regard nécessitent de réglementer la circulation selon les dispositions indiquées dans les articles suivants, afin d'assurer la sécurité des usagers et des personnels travaillant sur le chantier réalisé par l'entreprise Converso TP

**Arrête :**

**Article 1**

Les prescriptions suivantes s'appliquent :

- À compter du 08/06/2020 jusqu'au 12/06/2020, sur RD530 du PR 18+0289 au PR 26+0403 (Saint-Christophe-en-Oisans) situés hors agglomération, la circulation



des véhicules est interdite de 8h à 12h et de 13h30 à 17h . Cette disposition ne s'applique toutefois pas aux véhicules de police, véhicules de secours et véhicules intervenant dans le cadre de l'entretien et de l'exploitation de la route, quand la situation le permet.

## **Article 2**

Le choix du (des) mode(s) d'exploitation du chantier est, normalement, préalablement déterminé par le Maître d'Oeuvre des travaux. Le(s) mode(s) d'exploitation du chantier est (sont) proposé(s) par l'entreprise chargée de réaliser les travaux à l'autorité détentrice du pouvoir de police de la circulation. Ils doivent être conformes au volume 6 du guide technique du SETRA relatif au choix d'un mode d'exploitation (édition 2002).

La signalisation réglementaire sera conforme aux dispositions de l'Instruction Interministérielle sur la signalisation routière.

Elle est à la charge financière et sous la responsabilité du Maître d'Ouvrage pendant toute la durée du chantier.

Elle est fournie, mise en place, remplacée et déposée, surveillée et maintenue par l'entreprise désignée par le Maître d'Ouvrage ou ses services.

Elle est sous contrôle de l'autorité détentrice du pouvoir de police de la circulation représentée par la direction territorialement compétente.

Le chantier peut être « fixe » ou « mobile » selon son mode de réalisation conformément aux articles 130.B.1 et 131 de la 8ème partie de l'Instruction Interministérielle sur la Signalisation Routière.

Le responsable de cette signalisation, Converso Joel est joignable au : 04.76.72.52.11

## **Article 3**

Le présent arrêté sera publié au recueil des actes administratifs du Département de l'Isère.

Les dispositions du présent arrêté prendront effet à compter de la date de publication précitée et de celle de la mise en place effective de la signalisation prévue à l'article précédent.

## **Article 4**

Le Directeur général des services du département de l'Isère,

Le Commandant du groupement de Gendarmerie de l'Isère,

Le demandeur,

Sont chargés, chacun en ce qui le concerne, de l'application du présent arrêté dont copie sera transmise aux services destinataires suivants :

La commune impactée par la restriction Saint-Christophe-en-Oisans

Conformément à l'article R 102 du Code des Tribunaux Administratifs, le présent arrêté pourra faire l'objet d'un recours contentieux devant le tribunal administratif compétent, dans un délai de deux mois à compter de sa date de notification ou de publication.

Conformément aux dispositions de la loi 78-17 du 06/01/1978 relative à l'informatique, aux fichiers et aux libertés, le bénéficiaire est informé qu'il dispose d'un droit d'accès et de rectification qu'il peut exercer, pour les informations le concernant, auprès de la collectivité signataire du présent document.

RÉPUBLIQUE FRANÇAISE



**Arrêté N°2020-31421**

Direction territoriale de l'Oisans  
service aménagement

**portant réglementation de la circulation  
sur la RD44C du PR 0+0225 au PR 0+0300 (Oz-en-Oisans) situés hors  
agglomération**

**Le Président du Département de l'Isère**

- Vu** la demande en date du 04/06/2020 de Joly & Philippe pour le compte de LEITNER France SAS
- Vu** le Code de la route et notamment l'article R. 411-8
- Vu** le Code général des collectivités territoriales et notamment les articles L. 3221-4 et L. 3221-5
- Vu** le Code de la voirie routière
- Vu** la loi n° 82-213 du 2 mars 1982 relative aux droits et libertés des Communes, des Départements et des Régions, modifiée et complétée par la loi n° 82-623 du 22 juillet 1982, la loi n° 83-8 du 7 janvier 1983 et la loi n° 2004-809 du 13 août 2004 sur les libertés et responsabilités locales ;
- VU** l'arrêté du 24 novembre 1967 modifié relatif à la signalisation des routes et autoroutes et l'instruction interministérielle modifiée portant sur le même objet
- Vu** l'arrêté n°2020-30069 du 20 mars 2020 portant règlement de voirie départemental
- Vu** l'arrêté du Président du Département n°2018-4099 du 30/04/2018 portant délégation de signature

**Considérant** que les travaux de construction d'un pylône nécessitent de réglementer la circulation selon les dispositions indiquées dans les articles suivants, afin d'assurer la sécurité des usagers et des personnels travaillant sur le chantier réalisé par l'entreprise Joly & Philippe pour le compte de LEITNER France SAS

**Arrête :**

**Article 1**

Les prescriptions suivantes s'appliquent :

- À compter du 08/06/2020 jusqu'au 19/06/2020, sur RD44C du PR 0+0225 au PR 0+0300 (Oz-en-Oisans) situés hors agglomération, l'empiètement sur la chaussée au droit de la zone concernée occasionne un rétrécissement de la voie de circulation et la mise en place d'une limitation de vitesse.

Cependant, cet empiètement ne nécessite pas la mise en place d'un alternat de circulation.

Le dépassement est interdit dans les deux sens de circulation.

## **Article 2**

Le choix du (des) mode(s) d'exploitation du chantier est, normalement, préalablement déterminé par le Maître d'Oeuvre des travaux. Le(s) mode(s) d'exploitation du chantier est (sont) proposé(s) par l'entreprise chargée de réaliser les travaux à l'autorité détentrice du pouvoir de police de la circulation. Ils doivent être conformes au volume 6 du guide technique du SETRA relatif au choix d'un mode d'exploitation (édition 2002).

La signalisation réglementaire sera conforme aux dispositions de l'Instruction Interministérielle sur la signalisation routière.

Elle est à la charge financière et sous la responsabilité du Maître d'Ouvrage pendant toute la durée du chantier.

Elle est fournie, mise en place, remplacée et déposée, surveillée et maintenue par l'entreprise désignée par le Maître d'Ouvrage ou ses services.

Elle est sous contrôle de l'autorité détentrice du pouvoir de police de la circulation représentée par la direction territorialement compétente.

Le chantier peut être « fixe » ou « mobile » selon son mode de réalisation conformément aux articles 130.B.1 et 131 de la 8ème partie de l'Instruction Interministérielle sur la Signalisation Routière.

Le responsable de cette signalisation, Mr PONT Joël est joignable au : 06.66.89.66.28

## **Article 3**

Le présent arrêté sera publié au recueil des actes administratifs du Département de l'Isère.

Les dispositions du présent arrêté prendront effet à compter de la date de publication précitée et de celle de la mise en place effective de la signalisation prévue à l'article précédent.

## **Article 4**

Le Directeur général des services du département de l'Isère,

Le Commandant du groupement de Gendarmerie de l'Isère,

Le demandeur,

Sont chargés, chacun en ce qui le concerne, de l'application du présent arrêté dont copie sera transmise aux services destinataires suivants :

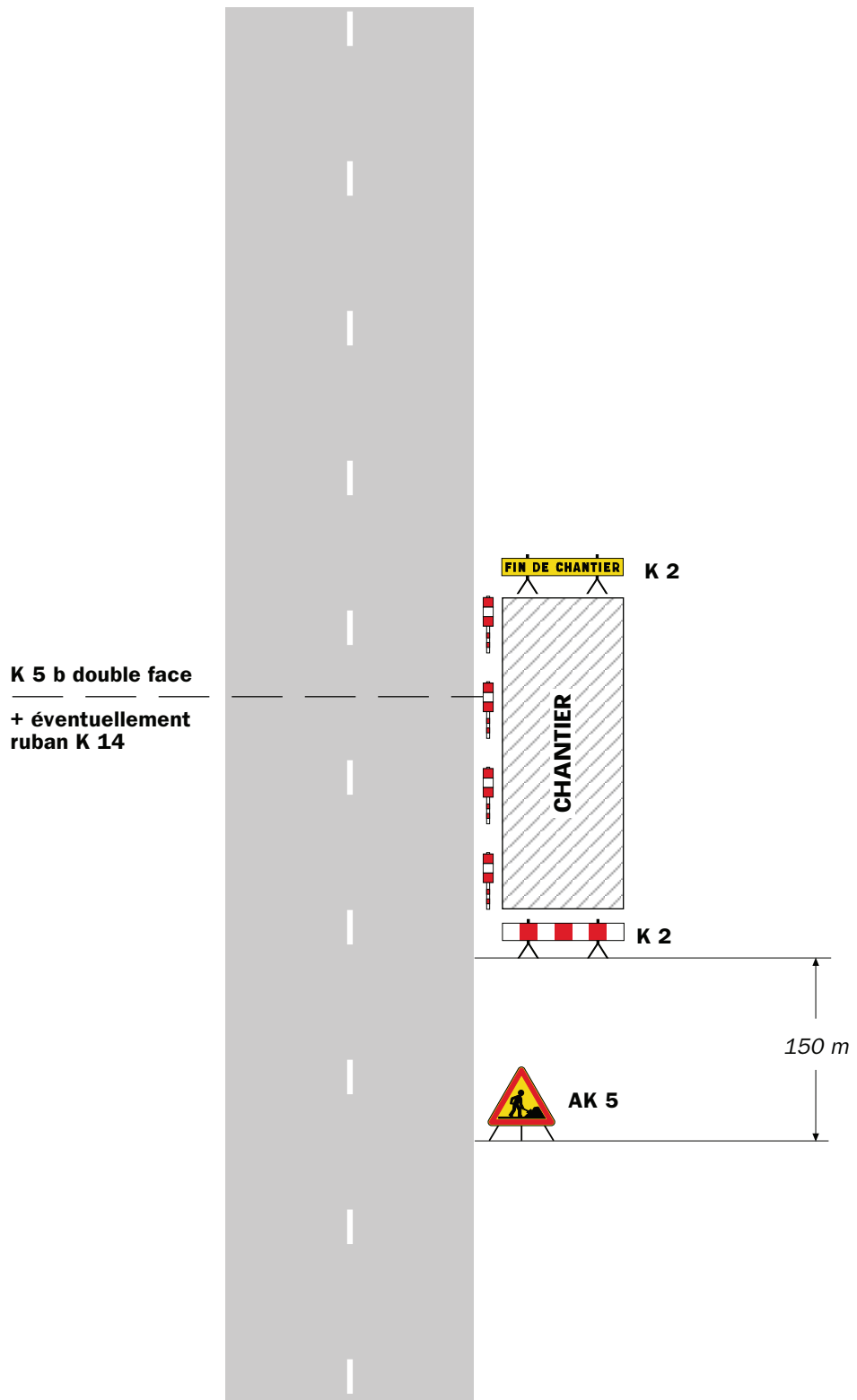
La commune impactée par la restriction Oz-en-Oisans

La Direction Régionale de l'Environnement, de l'Aménagement et du Logement (DREAL)

Conformément à l'article R 102 du Code des Tribunaux Administratifs, le présent arrêté pourra faire l'objet d'un recours contentieux devant le tribunal administratif compétent, dans un délai de deux mois à compter de sa date de notification ou de publication.

Conformément aux dispositions de la loi 78-17 du 06/01/1978 relative à l'informatique, aux fichiers et aux libertés, le bénéficiaire est informé qu'il dispose d'un droit d'accès et de rectification qu'il peut exercer, pour les informations le concernant, auprès de la collectivité signataire du présent document.

## Sur accotement

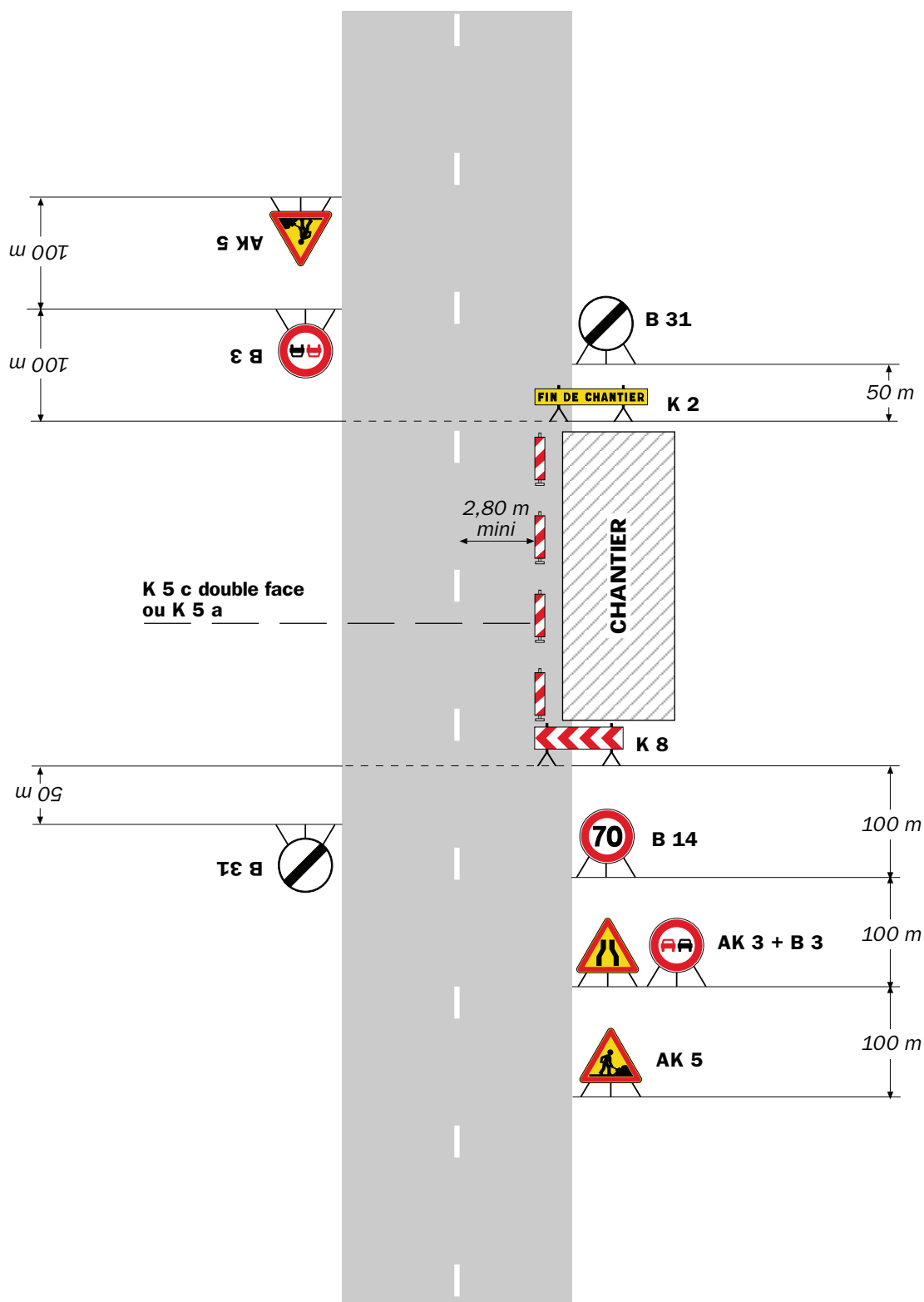


### Remarque(s) :

- Si la largeur de l'accotement est insuffisante employer des K 5 b en lieu et place des K 2.
- Le panneau AK 5 doit être enlevé en période d'inactivité du chantier.
- Le dispositif est identique quel que soit le nombre de voies.

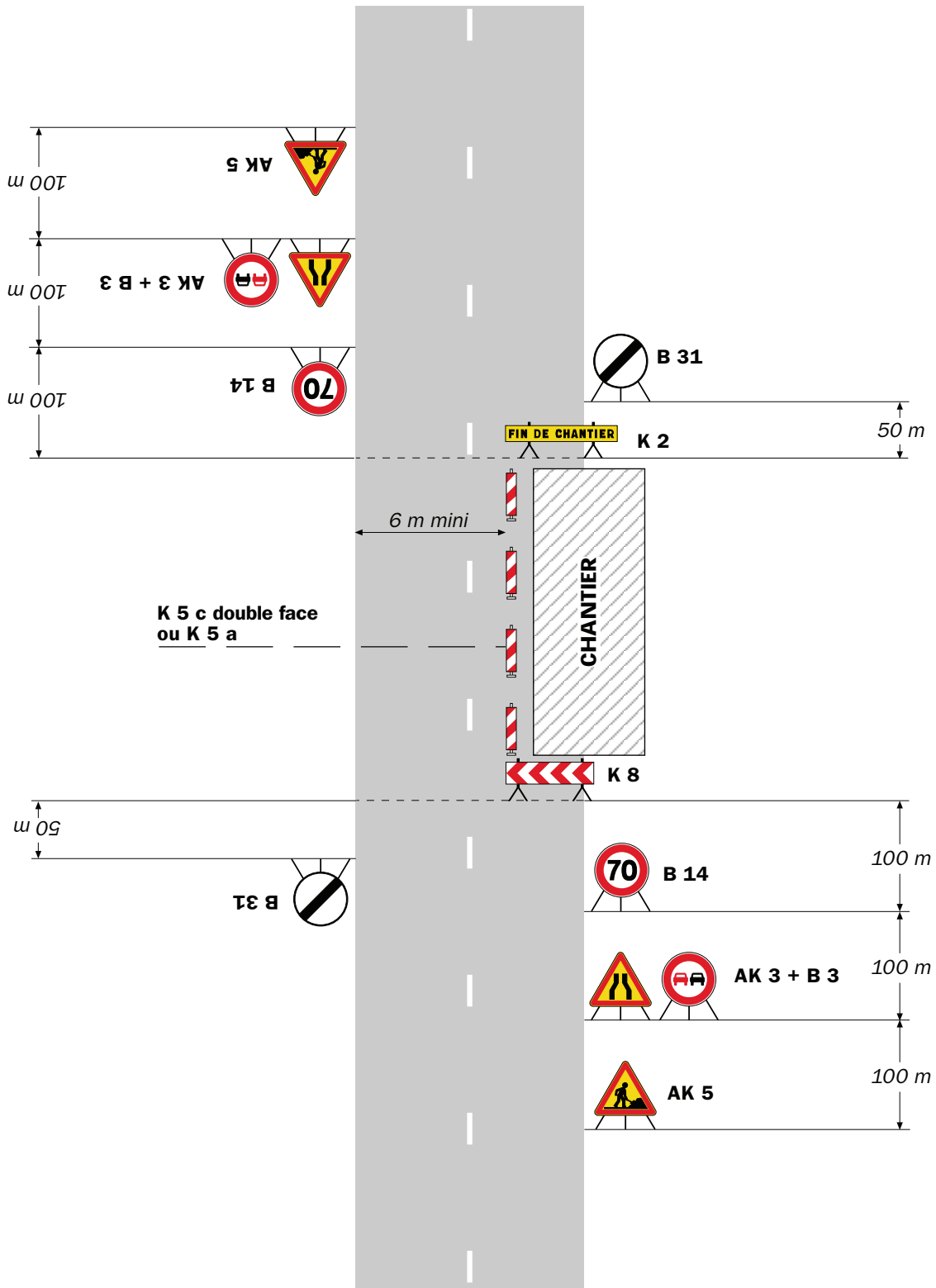
Léger empiétement

Circulation à double sens  
Route à 2 voies



**Remarque(s) :**

- La signalisation de prescription, notamment la limitation de vitesse, peut éventuellement être supprimée si l'empiétement est très faible.



**Remarque(s) :**

- L'empiétement du chantier impose un déport de trajectoire notable pouvant chevaucher l'axe de la chaussée. Il permet cependant le croisement des véhicules dans des conditions de sécurité acceptables.

- Un marquage de délimitation des deux voies ouvertes au droit du chantier peut être utile sur un chantier de longue durée ou si sa longueur dépasse 500 m.



RÉPUBLIQUE FRANÇAISE



**Arrêté N°2020-31465**

Direction territoriale de l'Oisans  
service aménagement

**portant réglementation de la circulation  
sur la RD1091 du PR 37+500 au PR 38+500 (Les Deux Alpes) situés hors  
agglomération**

**Le Président du Département de l'Isère**

- Vu** la demande de Département de l'Isère
- Vu** le Code général des collectivités territoriales et notamment les articles L. 3221-4 et L. 3221-5
- Vu** le Code de la route et notamment l'article R. 411-8
- Vu** le Code de la voirie routière
- Vu** la loi n° 82-213 du 2 mars 1982 relative aux droits et libertés des Communes, des Départements et des Régions, modifiée et complétée par la loi n° 82-623 du 22 juillet 1982, la loi n° 83-8 du 7 janvier 1983 et la loi n° 2004-809 du 13 août 2004 sur les libertés et responsabilités locales ;
- Vu** l'Instruction interministérielle sur la signalisation routière et notamment le livre 1, 4ème partie, signalisation de prescription
- Vu** le décret n° 2010-578 du 31 mai 2010 modifiant le décret 2009-615 du 3 juin 2009 portant inscription de la R.D. D1091 dans la nomenclature des voies à grande circulation
- VU** l'arrêté du 24 novembre 1967 modifié relatif à la signalisation des routes et autoroutes et l'instruction interministérielle modifiée portant sur le même objet
- Vu** l'arrêté n°2020-30069 du 20 mars 2020 portant règlement de voirie départemental
- Vu** l'arrêté du Président du Département n°2018-4099 du 30/04/2018 portant délégation de signature

**Considérant** que les travaux d'installation d'équipements du tunnel des Commères (amont et aval) nécessitent de réglementer la circulation selon les dispositions indiquées dans les articles suivants, afin d'assurer la sécurité des usagers et des personnels travaillant sur le chantier réalisé par l'entreprise Département de l'Isère

**Arrête :**

**Article 1**

Les prescriptions suivantes s'appliquent :

- À compter du 29/06/2020 jusqu'au 01/07/2020 de 9h00 à 17h00, sur RD1091 du PR 37+500 au PR 38+500 (Les Deux Alpes) situés hors agglomération, la circulation est alternée par K10, dès lors que l'empiètement du chantier induit une largeur de chaussée inférieure à 6 mètres.

Le choix du type d'alternat doit être adapté en permanence à la configuration des lieux et au trafic et peut donc être réglé au choix, soit manuellement par piquets K10 (uniquement de jour), soit par feux type KR11(j ou v) ou soit par panneaux B15 / C18 (cf fiches CF22, CF23 ou CF24 du volume 1 du manuel du chef de chantier).

De manière générale, tout alternat de circulation doit être mis en œuvre selon les principes définis dans le guide technique du SETRA volume 4 (édition 2000) relatif aux alternats et notamment :

La vitesse est systématiquement limitée à 50 km/h dès lors qu'un alternat de circulation est en place. (cf art 126-A de l'IISR)

L'interdiction de dépasser est également instaurée (sur les sections sur lesquelles le dépassement est normalement autorisé)

Dès que possible, l'empiètement du chantier doit être ramené à sa largeur minimum afin de rétablir la possibilité de croisement de 2 véhicules poids lourds par suppression de l'alternat. Notamment chaque soir, chaque fin de semaine et de manière générale, en période hors activité du chantier.

## **Article 2**

Si la période prévisionnelle des travaux intègre des jours hors chantier, selon la circulaire n°96-14 du 6 février 1996 relative à l'exploitation sous chantier, les travaux ne devront pas entraîner de réduction de capacité du trafic routier habituel.

## **Article 3**

Le choix du (des) mode(s) d'exploitation du chantier est, normalement, préalablement déterminé par le Maître d'Œuvre des travaux. Le(s) mode(s) d'exploitation du chantier est (sont) proposé(s) par l'entreprise chargée de réaliser les travaux à l'autorité détentrice du pouvoir de police de la circulation. Ils doivent être conformes au volume 6 du guide technique du SETRA relatif au choix d'un mode d'exploitation (édition 2002).

La signalisation réglementaire sera conforme aux dispositions de l'Instruction Interministérielle sur la signalisation routière.

Elle est à la charge financière et sous la responsabilité du Maître d'Ouvrage pendant toute la durée du chantier.

Elle est fournie, mise en place, remplacée et déposée, surveillée et maintenue par l'entreprise désignée par le Maître d'Ouvrage ou ses services.

Elle est sous contrôle de l'autorité détentrice du pouvoir de police de la circulation représentée par la direction territorialement compétente.

Le chantier peut être « fixe » ou « mobile » selon son mode de réalisation conformément aux articles 130.B.1 et 131 de la 8ème partie de l'Instruction Interministérielle sur la Signalisation Routière.

Le responsable de cette signalisation, M. Eddie Lanzas est joignable au: 06.16.72.56.93  
M. Nicolas Dupont est joignable au: 06.16.87.49.13

#### **Article 4**

Le présent arrêté sera publié au recueil des actes administratifs du Département de l'Isère.

Les dispositions du présent arrêté prendront effet à compter de la date de publication précitée et de celle de la mise en place effective de la signalisation prévue à l'article précédent.

#### **Article 5**

Le Directeur général des services du département de l'Isère,  
Le Commandant du groupement de Gendarmerie de l'Isère,  
Le demandeur,  
Sont chargés, chacun en ce qui le concerne, de l'application du présent arrêté dont copie sera transmise aux services destinataires suivants :

La commune impactée par la restriction Les Deux Alpes  
La Direction Régionale de l'Environnement, de l'Aménagement et du Logement (DREAL)

Conformément à l'article R 102 du Code des Tribunaux Administratifs, le présent arrêté pourra faire l'objet d'un recours contentieux devant le tribunal administratif compétent, dans un délai de deux mois à compter de sa date de notification ou de publication.

Conformément aux dispositions de la loi 78-17 du 06/01/1978 relative à l'informatique, aux fichiers et aux libertés, le bénéficiaire est informé qu'il dispose d'un droit d'accès et de rectification qu'il peut exercer, pour les informations le concernant, auprès de la collectivité signataire du présent document.

Alternat avec sens prioritaire

Circulation alternée  
Route à 2 voies



**Remarque(s) :**

- Dispositif à n'utiliser qu'en cas de bonne visibilité réciproque et faible trafic.
- Cf. Signalisation temporaire - Les alternats.



**Remarque(s) :**

- Dispositif applicable uniquement de jour et sous certaines conditions : Cf. Signalisation temporaire - Les alternats.

- Un panneau B 14 de limitation de vitesse à 70 km/h peut éventuellement être intercalé entre les panneaux AK 5 et KC 1.

## Alternat par signaux tricolores

Circulation alternée  
Route à 2 voies



### Remarque(s) :

- Schéma à appliquer notamment lorsque l'alternat doit être maintenu de nuit, en absence de visibilité réciproque.
- Pour le réglage des signaux tricolores : Cf. Signalisation temporaire - Les alternats.
- Un panneau B 14 de limitation de vitesse à 70 km/h peut éventuellement être intercalé entre les panneaux AK 5 et AK 17.

RÉPUBLIQUE FRANÇAISE



**Arrêté N°2020-31467**

Direction territoriale de l'Oisans  
service aménagement

**portant réglementation de la circulation  
sur la RD213 du PR 0 au PR 0+0170 (Les Deux Alpes) situés hors agglomération**

**Le Président du Département de l'Isère**

- Vu** la demande en date du 05/06/2020 de Citeos
- Vu** le Code de la route et notamment l'article R. 411-8
- Vu** le Code général des collectivités territoriales et notamment les articles L. 3221-4 et L. 3221-5
- Vu** le Code de la voirie routière
- Vu** la loi n° 82-213 du 2 mars 1982 relative aux droits et libertés des Communes, des Départements et des Régions, modifiée et complétée par la loi n° 82-623 du 22 juillet 1982, la loi n° 83-8 du 7 janvier 1983 et la loi n° 2004-809 du 13 août 2004 sur les libertés et responsabilités locales ;
- Vu** l'Instruction interministérielle sur la signalisation routière et notamment le livre 1, 4ème partie, signalisation de prescription
- VU** l'arrêté du 24 novembre 1967 modifié relatif à la signalisation des routes et autoroutes et l'instruction interministérielle modifiée portant sur le même objet
- Vu** l'arrêté n°2020-30069 du 20 mars 2020 portant règlement de voirie départemental
- Vu** l'arrêté du Président du Département n°2018-4099 du 30/04/2018 portant délégation de signature

**Considérant** que les travaux de remplacements de mâts d'éclairage public nécessitent de réglementer la circulation selon les dispositions indiquées dans les articles suivants, afin d'assurer la sécurité des usagers et des personnels travaillant sur le chantier réalisé par l'entreprise Citeos

**Arrête :**

**Article 1**

Les prescriptions suivantes s'appliquent :

- À compter du 08/06/2020 jusqu'au 19/06/2020, sur RD213 du PR 0 au PR 0+0170 (Les Deux Alpes) situés hors agglomération, la circulation est alternée par K10 de 08 h 00 à 18 h 00, dès lors que l'empiétement du chantier induit une largeur de

chaussée inférieure à 6 mètres.

Le choix du type d'alternat doit être adapté en permanence à la configuration des lieux et au trafic et peut donc être réglé au choix, soit manuellement par piquets K10 (uniquement de jour), soit par feux type KR11(j ou v) ou soit par panneaux B15 / C18 (cf fiches CF22, CF23 ou CF24 du volume 1 du manuel du chef de chantier).

De manière générale, tout alternat de circulation doit être mis en œuvre selon les principes définis dans le guide technique du SETRA volume 4 (édition 2000) relatif aux alternats et notamment :

La vitesse est systématiquement limitée à 50 km/h dès lors qu'un alternat de circulation est en place. (cf art 126-A de l'IISR)

L'interdiction de dépasser est également instaurée (sur les sections sur lesquelles le dépassement est normalement autorisé)

Dès que possible, l'empiètement du chantier doit être ramené à sa largeur minimum afin de rétablir la possibilité de croisement de 2 véhicules poids lourds par suppression de l'alternat. Notamment chaque soir, chaque fin de semaine et de manière générale, en période hors activité du chantier.

- À compter du 08/06/2020 jusqu'au 19/06/2020 de 08 h 00 à 18 h 00, sur RD213 du PR 0 au PR 0+0170 (Les Deux Alpes) situés hors agglomération, l'empiètement sur la chaussée au droit de la zone concernée occasionne un rétrécissement de la voie de circulation et la mise en place d'une limitation de vitesse.

Cependant, cet empiètement ne nécessite pas la mise en place d'un alternat de circulation.

Le dépassement est interdit dans les deux sens de circulation.

## **Article 2**

Le choix du (des) mode(s) d'exploitation du chantier est, normalement, préalablement déterminé par le Maître d'Oeuvre des travaux. Le(s) mode(s) d'exploitation du chantier est (sont) proposé(s) par l'entreprise chargée de réaliser les travaux à l'autorité détentrice du pouvoir de police de la circulation. Ils doivent être conformes au volume 6 du guide technique du SETRA relatif au choix d'un mode d'exploitation (édition 2002).

La signalisation réglementaire sera conforme aux dispositions de l'Instruction Interministérielle sur la signalisation routière.

Elle est à la charge financière et sous la responsabilité du Maître d'Ouvrage pendant toute la durée du chantier.

Elle est fournie, mise en place, remplacée et déposée, surveillée et maintenue par l'entreprise désignée par le Maître d'Ouvrage ou ses services.

Elle est sous contrôle de l'autorité détentrice du pouvoir de police de la circulation représentée par la direction territorialement compétente.

Le chantier peut être « fixe » ou « mobile » selon son mode de réalisation conformément aux articles 130.B.1 et 131 de la 8ème partie de l'Instruction Interministérielle sur la Signalisation Routière.

Le responsable de cette signalisation, Mr MARTY Alexandre est joignable au :



04.76.53.08.52

### **Article 3**

Le présent arrêté sera publié au recueil des actes administratifs du Département de l'Isère.

Les dispositions du présent arrêté prendront effet à compter de la date de publication précitée et de celle de la mise en place effective de la signalisation prévue à l'article précédent.

### **Article 4**

Le Directeur général des services du département de l'Isère,  
Le Commandant du groupement de Gendarmerie de l'Isère,  
Le demandeur,  
Sont chargés, chacun en ce qui le concerne, de l'application du présent arrêté dont copie sera transmise aux services destinataires suivants :

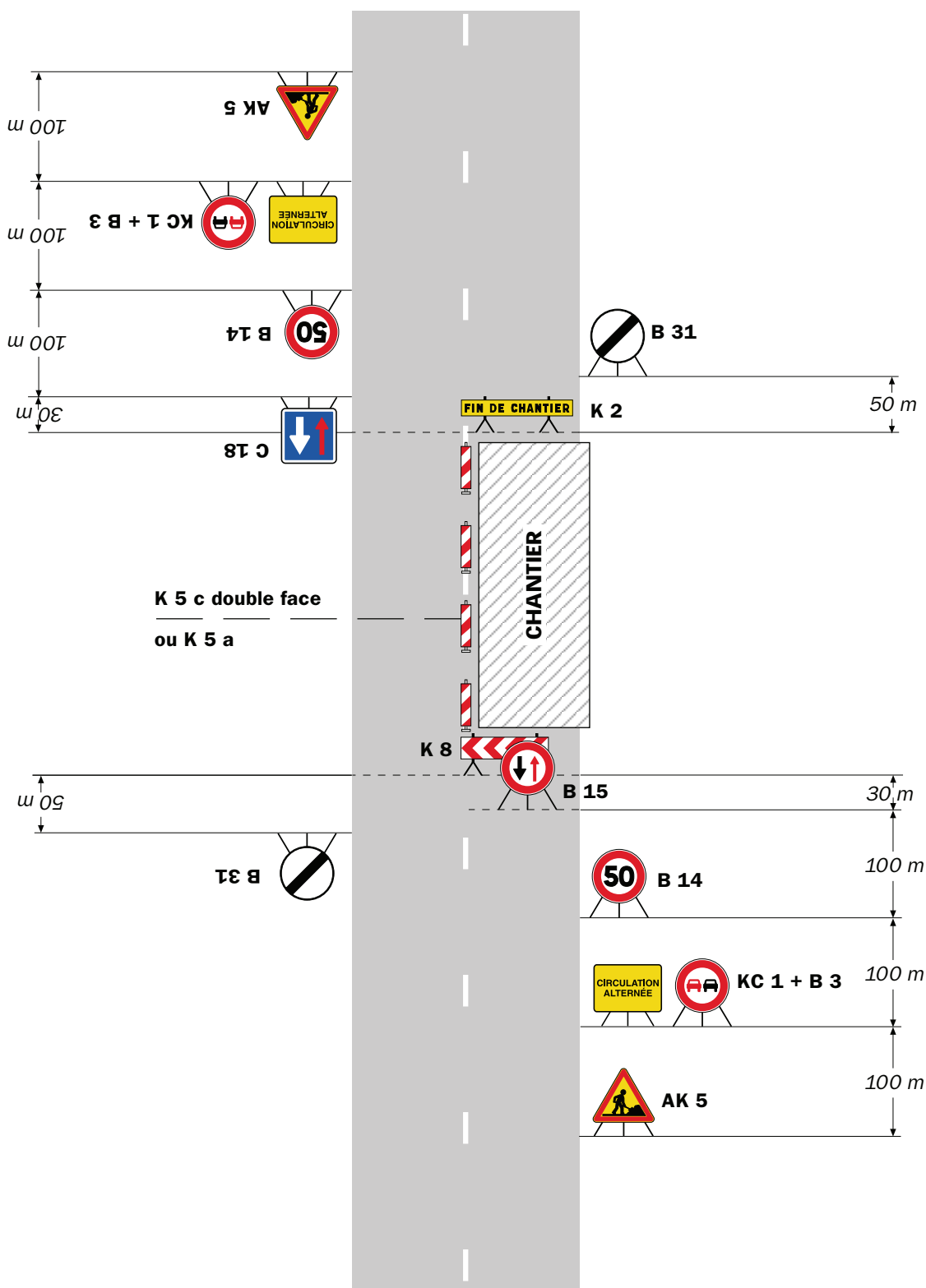
La commune impactée par la restriction Les Deux Alpes

Conformément à l'article R 102 du Code des Tribunaux Administratifs, le présent arrêté pourra faire l'objet d'un recours contentieux devant le tribunal administratif compétent, dans un délai de deux mois à compter de sa date de notification ou de publication.

Conformément aux dispositions de la loi 78-17 du 06/01/1978 relative à l'informatique, aux fichiers et aux libertés, le bénéficiaire est informé qu'il dispose d'un droit d'accès et de rectification qu'il peut exercer, pour les informations le concernant, auprès de la collectivité signataire du présent document.

Alternat avec sens prioritaire

Circulation alternée  
Route à 2 voies



**Remarque(s) :**

- Dispositif à n'utiliser qu'en cas de bonne visibilité réciproque et faible trafic.
- Cf. Signalisation temporaire - Les alternats.



**Remarque(s) :**

- Dispositif applicable uniquement de jour et sous certaines conditions : Cf. Signalisation temporaire - Les alternats.

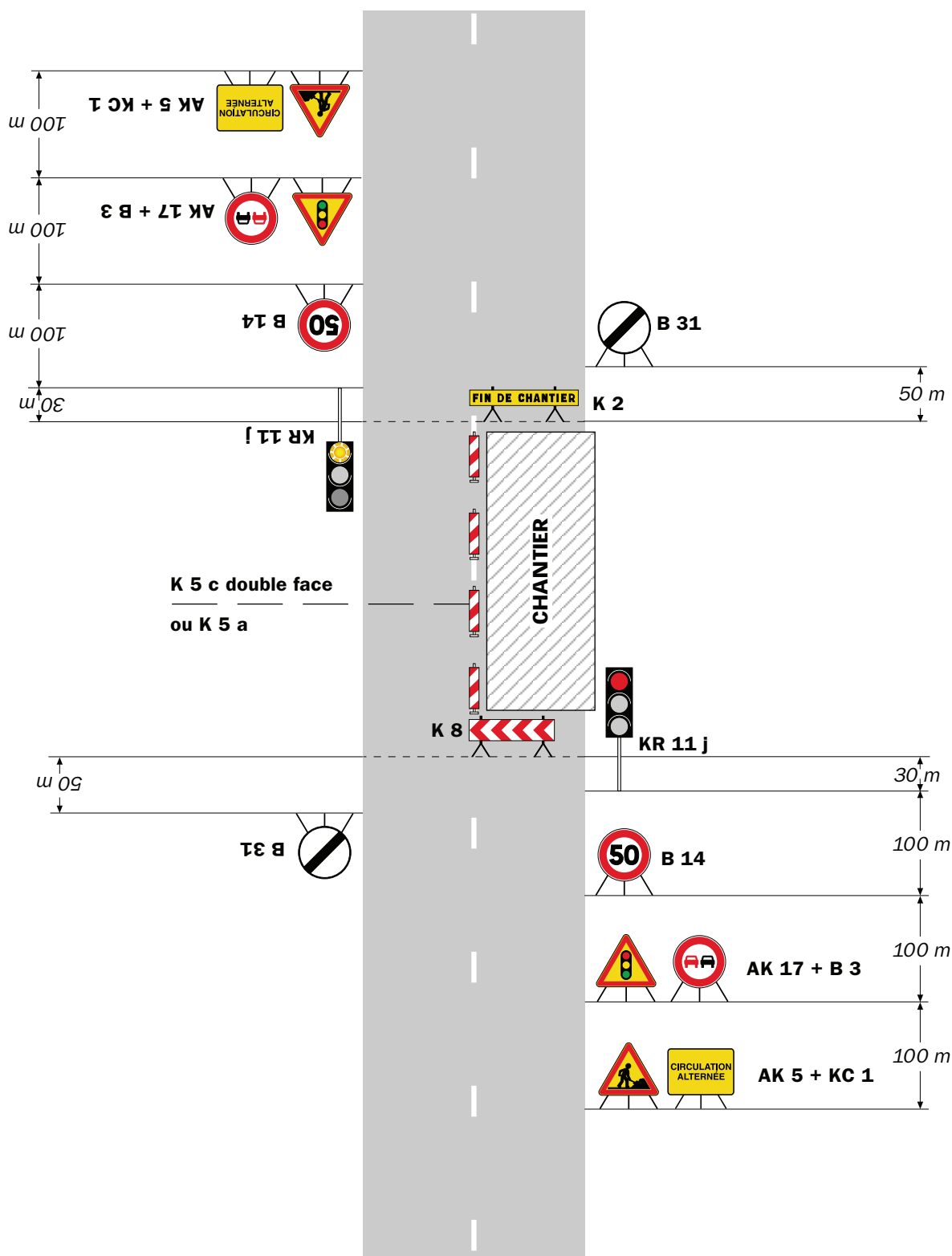
- Un panneau B 14 de limitation de vitesse à 70 km/h peut éventuellement être intercalé entre les panneaux AK 5 et KC 1.

# Chantiers fixes

CF24

Alternat par signaux tricolores

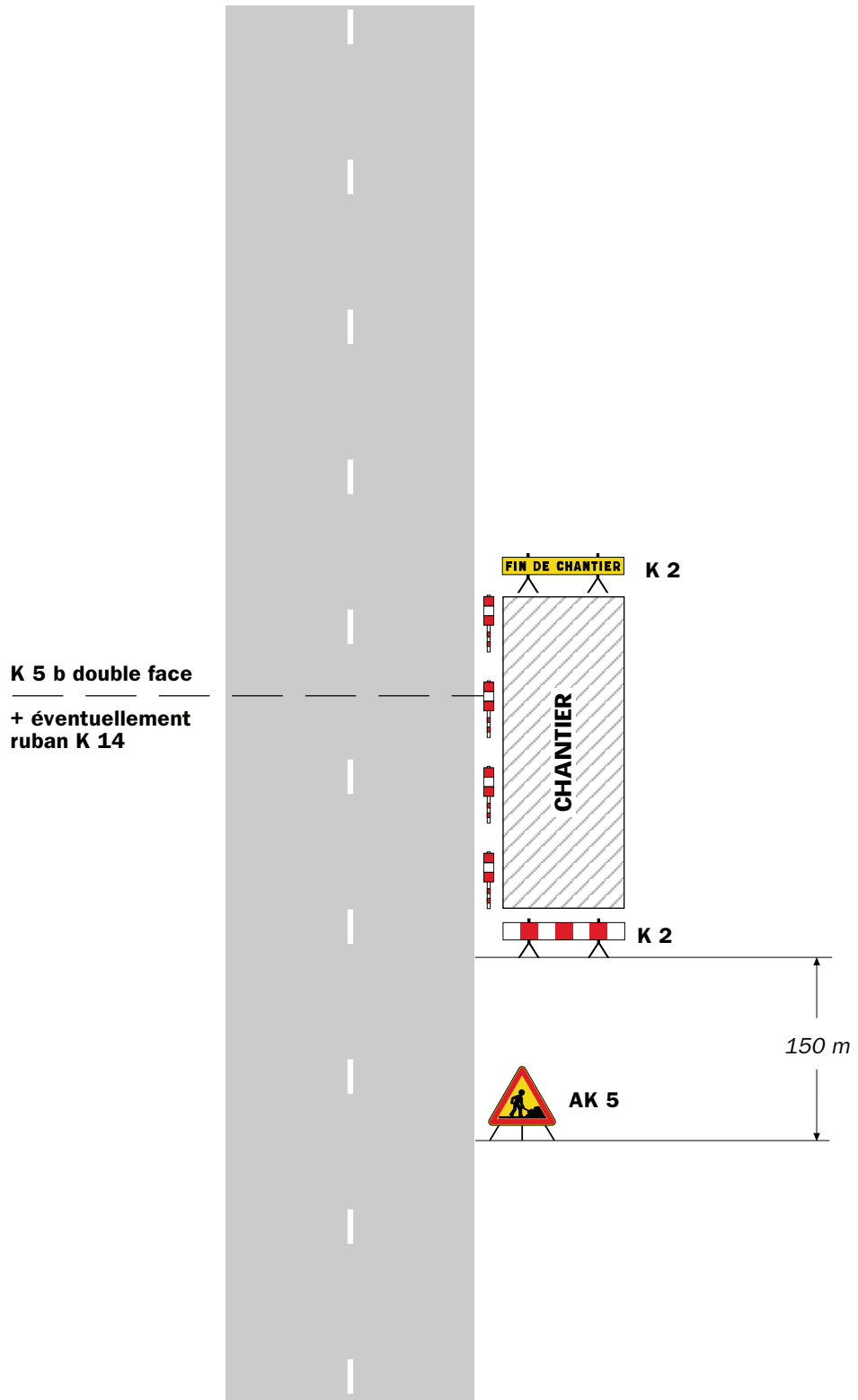
Circulation alternée  
Route à 2 voies



## Remarque(s) :

- Schéma à appliquer notamment lorsque l'alternat doit être maintenu de nuit, en absence de visibilité réciproque.
- Pour le réglage des signaux tricolores : Cf. Signalisation temporaire - Les alternats.
- Un panneau B 14 de limitation de vitesse à 70 km/h peut éventuellement être intercalé entre les panneaux AK 5 et AK 17.

## Sur accotement

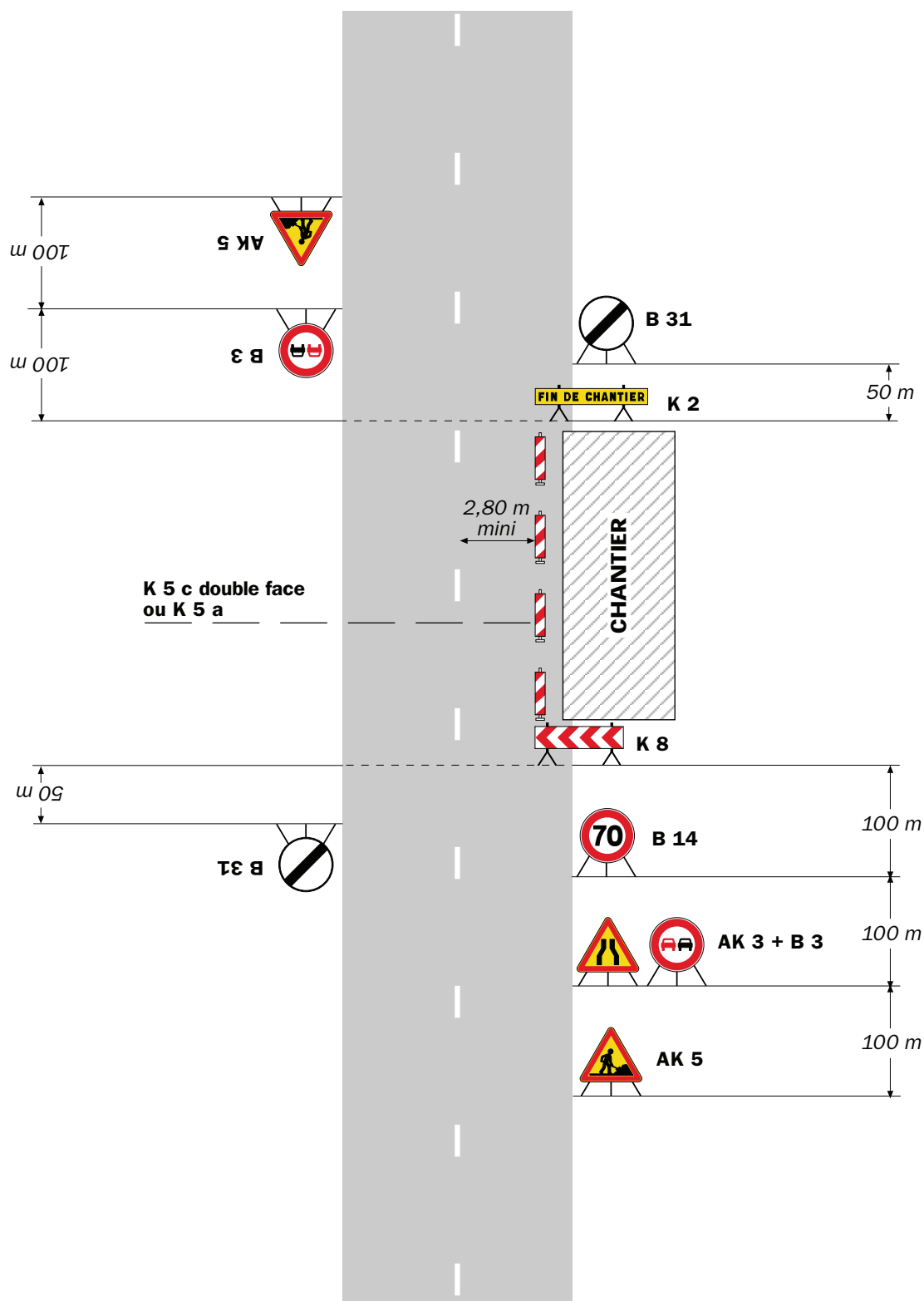


### Remarque(s) :

- Si la largeur de l'accotement est insuffisante employer des K 5 b en lieu et place des K 2.
- Le panneau AK 5 doit être enlevé en période d'inactivité du chantier.
- Le dispositif est identique quel que soit le nombre de voies.

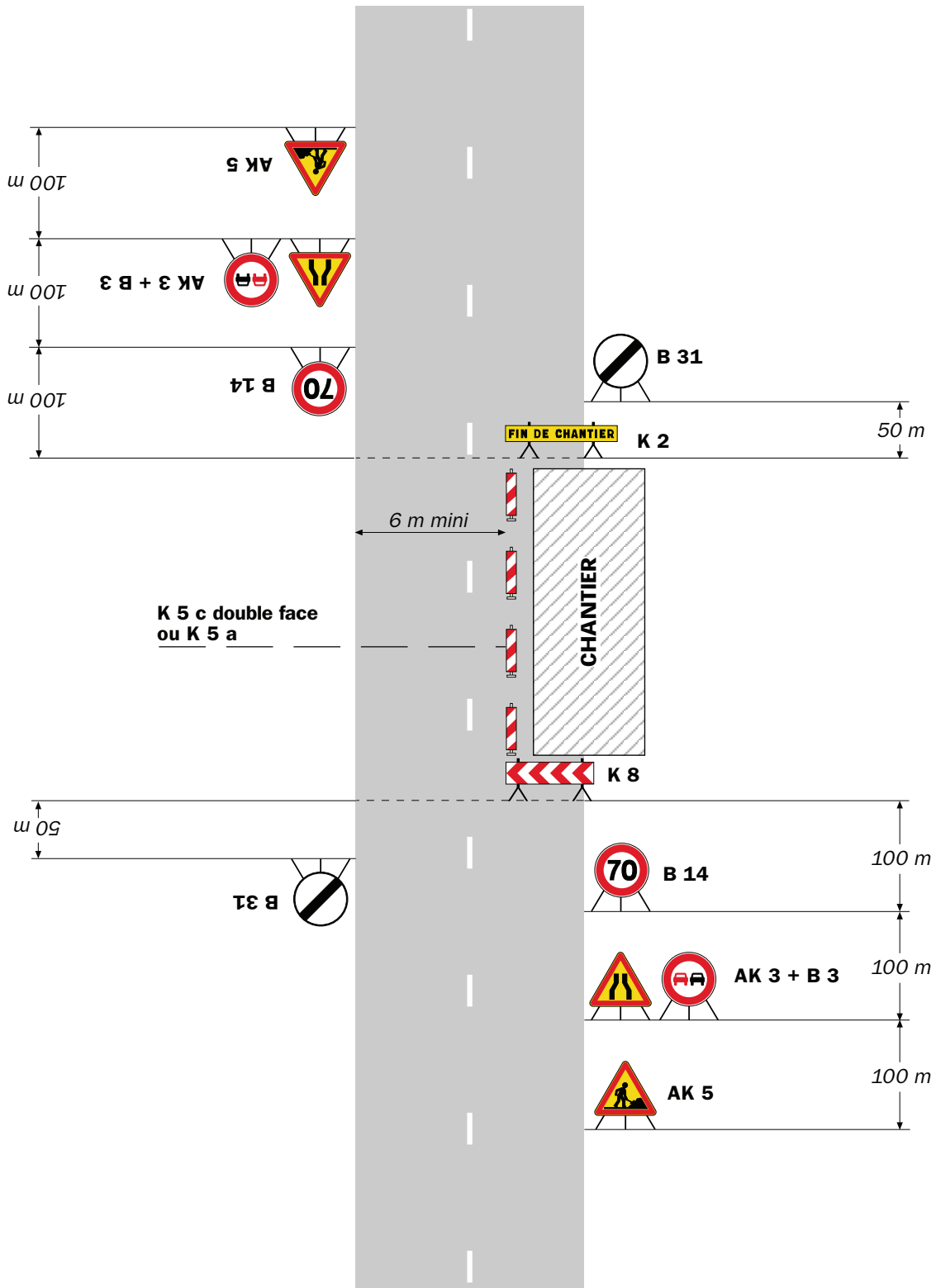
Léger empiètement

Circulation à double sens  
Route à 2 voies



**Remarque(s) :**

- La signalisation de prescription, notamment la limitation de vitesse, peut éventuellement être supprimée si l'empiètement est très faible.



**Remarque(s) :**

- L'empiètement du chantier impose un déport de trajectoire notable pouvant chevaucher l'axe de la chaussée. Il permet cependant le croisement des véhicules dans des conditions de sécurité acceptables.

- Un marquage de délimitation des deux voies ouvertes au droit du chantier peut être utile sur un chantier de longue durée ou si sa longueur dépasse 500 m.

RÉPUBLIQUE FRANÇAISE



**Arrêté N°2020-31468**

Direction territoriale de l'Oisans  
service aménagement

**portant prorogation de l'arrêté 2020-31156  
portant réglementation de la circulation  
sur la RD44 du PR 3+0525 au PR 4+0740 (Oz-en-Oisans) situés hors  
agglomération**

**Le Président du Département de l'Isère**

- Vu** le Code général des collectivités territoriales et notamment les articles L. 3221-4 et L. 3221-5
- Vu** l'arrêté du Président du Département n°2018-4099 du 30/04/2018 portant délégation de signature
- Vu** l'arrêté n°2020-31156 en date du 14/05/2020,
- Considérant** que le retard pris sur le chantier pour cause d'intempérie

**Arrête :**

**Article 1**

Les dispositions de l'arrêté 2020-31156 du 14/05/2020, portant réglementation de la circulation D44 du PR 3+0525 au PR 4+0740 (Oz-en-Oisans) situés hors agglomération, sont prorogées jusqu'au 19/06/2020.

**Article 2**

Le Directeur général des services du département de l'Isère,  
Le Commandant du groupement de Gendarmerie de l'Isère,  
Le demandeur,  
Sont chargés, chacun en ce qui le concerne, de l'application du présent arrêté.



DIFFUSION:

Joël PONT (Joly & Philippe)

Monsieur Edouard ROLLAND (LEITNER France SAS)

Monsieur Patrice Picca (Département de l'Isère)

Monsieur Guillaume DOEUVRE (Département de l'Isère)

Monsieur Jean-Louis Ruchier-Berquet (Département de l'Isère)

Conformément à l'article R 102 du Code des Tribunaux Administratifs, le présent arrêté pourra faire l'objet d'un recours contentieux devant le tribunal administratif compétent, dans un délai de deux mois à compter de sa date de notification ou de publication.

Conformément aux dispositions de la loi 78-17 du 06/01/1978 relative à l'informatique, aux fichiers et aux libertés, le bénéficiaire est informé qu'il dispose d'un droit d'accès et de rectification qu'il peut exercer, pour les informations le concernant, auprès de la collectivité signataire du présent document.

RÉPUBLIQUE FRANÇAISE



**Arrêté N°2020-31500**

Direction territoriale de l'Oisans  
service aménagement

**portant réglementation de la circulation  
sur la RD25 du PR 3+500 au PR 3+800 (Clavans-en-Haut-Oisans) situés hors  
agglomération**

**Le Président du Département de l'Isère**

- Vu** la demande de ERT Technologies
- Vu** le Code général des collectivités territoriales et notamment les articles L. 3221-4 et L. 3221-5
- Vu** le Code de la route et notamment l'article R. 411-8
- Vu** le Code de la voirie routière
- Vu** la loi n° 82-213 du 2 mars 1982 relative aux droits et libertés des Communes, des Départements et des Régions, modifiée et complétée par la loi n° 82-623 du 22 juillet 1982, la loi n° 83-8 du 7 janvier 1983 et la loi n° 2004-809 du 13 août 2004 sur les libertés et responsabilités locales ;
- Vu** l'Instruction interministérielle sur la signalisation routière et notamment le livre 1, 4ème partie, signalisation de prescription
- VU** l'arrêté du 24 novembre 1967 modifié relatif à la signalisation des routes et autoroutes et l'instruction interministérielle modifiée portant sur le même objet
- Vu** l'arrêté n°2020-30069 du 20 mars 2020 portant règlement de voirie départemental
- Vu** l'arrêté du Président du Département n°2018-4099 du 30/04/2018 portant délégation de signature
- Vu** l'arrêté portant autorisation de voirie n°2020-31498 en date du 11/06/2020

**Considérant** que les travaux de création de réseaux souterrain sur 180 mètres et pose d'une chambre L3C nécessitent de réglementer la circulation selon les dispositions indiquées dans les articles suivants, afin d'assurer la sécurité des usagers et des personnels travaillant sur le chantier réalisé par l'entreprise ERT Technologies

**Arrête :**

**Article 1**

Les prescriptions suivantes s'appliquent :

- À compter du 15/06/2020 jusqu'au 10/07/2020, sur RD25 du PR 3+500 au PR

3+800 (Clavans-en-Haut-Oisans) situés hors agglomération, la circulation est alternée par feux, dès lors que l'empiètement du chantier induit une largeur de chaussée inférieure à 6 mètres.

Le choix du type d'alternat doit être adapté en permanence à la configuration des lieux et au trafic et peut donc être réglé au choix, soit manuellement par piquets K10 (uniquement de jour), soit par feux type KR11(j ou v) ou soit par panneaux B15 / C18 (cf fiches CF22, CF23 ou CF24 du volume 1 du manuel du chef de chantier).

De manière générale, tout alternat de circulation doit être mis en œuvre selon les principes définis dans le guide technique du SETRA volume 4 (édition 2000) relatif aux alternats et notamment :

La vitesse est systématiquement limitée à 50 km/h dès lors qu'un alternat de circulation est en place. (cf art 126-A de l'IISR)

L'interdiction de dépasser est également instaurée (sur les sections sur lesquelles le dépassement est normalement autorisé)

Dès que possible, l'empiètement du chantier doit être ramené à sa largeur minimum afin de rétablir la possibilité de croisement de 2 véhicules poids lourds par suppression de l'alternat. Notamment chaque soir, chaque fin de semaine et de manière générale, en période hors activité du chantier.

## **Article 2**

Le choix du (des) mode(s) d'exploitation du chantier est, normalement, préalablement déterminé par le Maître d'Oeuvre des travaux. Le(s) mode(s) d'exploitation du chantier est (sont) proposé(s) par l'entreprise chargée de réaliser les travaux à l'autorité détentrice du pouvoir de police de la circulation. Ils doivent être conformes au volume 6 du guide technique du SETRA relatif au choix d'un mode d'exploitation (édition 2002).

La signalisation réglementaire sera conforme aux dispositions de l'Instruction Interministérielle sur la signalisation routière.

Elle est à la charge financière et sous la responsabilité du Maître d'Ouvrage pendant toute la durée du chantier.

Elle est fournie, mise en place, remplacée et déposée, surveillée et maintenue par l'entreprise désignée par le Maître d'Ouvrage ou ses services.

Elle est sous contrôle de l'autorité détentrice du pouvoir de police de la circulation représentée par la direction territorialement compétente.

Le chantier peut être « fixe » ou « mobile » selon son mode de réalisation conformément aux articles 130.B.1 et 131 de la 8ème partie de l'Instruction Interministérielle sur la Signalisation Routière.

Le responsable de cette signalisation, CEYLAN est joignable au : 0457560407

## **Article 3**

Le présent arrêté sera publié au recueil des actes administratifs du Département de l'Isère.

Les dispositions du présent arrêté prendront effet à compter de la date de publication

précitée et de celle de la mise en place effective de la signalisation prévue à l'article précédent.

#### **Article 4**

Le Directeur général des services du département de l'Isère,  
Le Commandant du groupement de Gendarmerie de l'Isère,  
Le demandeur,

Sont chargés, chacun en ce qui le concerne, de l'application du présent arrêté dont copie sera transmise aux services destinataires suivants :

La commune impactée par la restriction Clavans-en-Haut-Oisans

Conformément à l'article R 102 du Code des Tribunaux Administratifs, le présent arrêté pourra faire l'objet d'un recours contentieux devant le tribunal administratif compétent, dans un délai de deux mois à compter de sa date de notification ou de publication.

Conformément aux dispositions de la loi 78-17 du 06/01/1978 relative à l'informatique, aux fichiers et aux libertés, le bénéficiaire est informé qu'il dispose d'un droit d'accès et de rectification qu'il peut exercer, pour les informations le concernant, auprès de la collectivité signataire du présent document.

# Chantiers fixes

CF22

Alternat avec sens prioritaire

Circulation alternée  
Route à 2 voies



## Remarque(s) :

- Dispositif à n'utiliser qu'en cas de bonne visibilité réciproque et faible trafic.
- Cf. Signalisation temporaire - Les alternats.



**Remarque(s) :**

- Dispositif applicable uniquement de jour et sous certaines conditions : Cf. Signalisation temporaire - Les alternats.

- Un panneau B 14 de limitation de vitesse à 70 km/h peut éventuellement être intercalé entre les panneaux AK 5 et KC 1.

## Alternat par signaux tricolores

## Circulation alternée Route à 2 voies



### Remarque(s) :

- Schéma à appliquer notamment lorsque l'alternat doit être maintenu de nuit, en absence de visibilité réciproque.
- Pour le réglage des signaux tricolores : Cf. Signalisation temporaire - Les alternats.
- Un panneau B 14 de limitation de vitesse à 70 km/h peut éventuellement être intercalé entre les panneaux AK 5 et AK 17.

## Circulation alternée Au droit du carrefour



Remarque(s) :



RÉPUBLIQUE FRANÇAISE



**Arrêté N°2020-31502**

Direction territoriale de l'Oisans  
service aménagement

**portant réglementation de la circulation  
sur la RD526 du PR 64+0350 au PR 64+0600 (Ornon) situés hors agglomération**

**Le Président du Département de l'Isère**

- Vu** la demande de Converso TP
- Vu** le Code général des collectivités territoriales et notamment les articles L. 3221-4 et L. 3221-5
- Vu** le Code de la route et notamment l'article R. 411-8
- Vu** le Code de la voirie routière
- Vu** la loi n° 82-213 du 2 mars 1982 relative aux droits et libertés des Communes, des Départements et des Régions, modifiée et complétée par la loi n° 82-623 du 22 juillet 1982, la loi n° 83-8 du 7 janvier 1983 et la loi n° 2004-809 du 13 août 2004 sur les libertés et responsabilités locales ;
- Vu** l'Instruction interministérielle sur la signalisation routière et notamment le livre 1, 4ème partie, signalisation de prescription
- Vu** le décret n° 2010-578 du 31 mai 2010 modifiant le décret 2009-615 du 3 juin 2009 portant inscription de la R.D. D526 dans la nomenclature des voies à grande circulation
- VU** l'arrêté du 24 novembre 1967 modifié relatif à la signalisation des routes et autoroutes et l'instruction interministérielle modifiée portant sur le même objet
- Vu** l'arrêté n°2020-30069 du 20 mars 2020 portant règlement de voirie départemental
- Vu** l'arrêté du Président du Département n°2018-4099 du 30/04/2018 portant délégation de signature

**Considérant** que les travaux de réfection de la voie nécessitent de réglementer la circulation selon les dispositions indiquées dans les articles suivants, afin d'assurer la sécurité des usagers et des personnels travaillant sur le chantier réalisé par l'entreprise Converso TP

**Arrête :**

**Article 1**

Les prescriptions suivantes s'appliquent :

- À compter du 15/06/2020 jusqu'au 10/07/2020, sur RD526 du PR 64+0350 au PR 64+0600 (Ornon) situés hors agglomération, la circulation est alternée par feux tous les jours y compris le week-end, dès lors que l'empiétement du chantier induit une largeur de chaussée inférieure à 6 mètres.

Le choix du type d'alternat doit être adapté en permanence à la configuration des lieux et au trafic et peut donc être réglé au choix, soit manuellement par piquets K10 (uniquement de jour), soit par feux type KR11(j ou v) ou soit par panneaux B15 / C18 (cf fiches CF22, CF23 ou CF24 du volume 1 du manuel du chef de chantier).

De manière générale, tout alternat de circulation doit être mis en œuvre selon les principes définis dans le guide technique du SETRA volume 4 (édition 2000) relatif aux alternats et notamment :

La vitesse est systématiquement limitée à 50 km/h dès lors qu'un alternat de circulation est en place. (cf art 126-A de l'IISR)

L'interdiction de dépasser est également instaurée (sur les sections sur lesquelles le dépassement est normalement autorisé)

Dès que possible, l'empiétement du chantier doit être ramené à sa largeur minimum afin de rétablir la possibilité de croisement de 2 véhicules poids lourds par suppression de l'alternat. Notamment chaque soir, chaque fin de semaine et de manière générale, en période hors activité du chantier.

## **Article 2**

Le choix du (des) mode(s) d'exploitation du chantier est, normalement, préalablement déterminé par le Maître d'Oeuvre des travaux. Le(s) mode(s) d'exploitation du chantier est (sont) proposé(s) par l'entreprise chargée de réaliser les travaux à l'autorité détentrice du pouvoir de police de la circulation. Ils doivent être conformes au volume 6 du guide technique du SETRA relatif au choix d'un mode d'exploitation (édition 2002).

La signalisation réglementaire sera conforme aux dispositions de l'Instruction Interministérielle sur la signalisation routière.

Elle est à la charge financière et sous la responsabilité du Maître d'Ouvrage pendant toute la durée du chantier.

Elle est fournie, mise en place, remplacée et déposée, surveillée et maintenue par l'entreprise désignée par le Maître d'Ouvrage ou ses services.

Elle est sous contrôle de l'autorité détentrice du pouvoir de police de la circulation représentée par la direction territorialement compétente.

Le chantier peut être « fixe » ou « mobile » selon son mode de réalisation conformément aux articles 130.B.1 et 131 de la 8ème partie de l'Instruction Interministérielle sur la Signalisation Routière.

Le responsable de cette signalisation, Mr MORIN Remi est joignable au : 06.37.70.94.45

## **Article 3**

Le présent arrêté sera publié au recueil des actes administratifs du Département de l'Isère.

Les dispositions du présent arrêté prendront effet à compter de la date de publication précitée et de celle de la mise en place effective de la signalisation prévue à l'article précédent.

#### **Article 4**

Le Directeur général des services du département de l'Isère,  
Le Commandant du groupement de Gendarmerie de l'Isère,  
Le demandeur,  
Sont chargés, chacun en ce qui le concerne, de l'application du présent arrêté dont copie sera transmise aux services destinataires suivants :

La commune impactée par la restriction Ornon

Conformément à l'article R 102 du Code des Tribunaux Administratifs, le présent arrêté pourra faire l'objet d'un recours contentieux devant le tribunal administratif compétent, dans un délai de deux mois à compter de sa date de notification ou de publication.

Conformément aux dispositions de la loi 78-17 du 06/01/1978 relative à l'informatique, aux fichiers et aux libertés, le bénéficiaire est informé qu'il dispose d'un droit d'accès et de rectification qu'il peut exercer, pour les informations le concernant, auprès de la collectivité signataire du présent document.

# Chantiers fixes

CF22

Alternat avec sens prioritaire

Circulation alternée  
Route à 2 voies



## Remarque(s) :

- Dispositif à n'utiliser qu'en cas de bonne visibilité réciproque et faible trafic.
- Cf. Signalisation temporaire - Les alternats.



**Remarque(s) :**

- Dispositif applicable uniquement de jour et sous certaines conditions : Cf. Signalisation temporaire - Les alternats.

- Un panneau B 14 de limitation de vitesse à 70 km/h peut éventuellement être intercalé entre les panneaux AK 5 et KC 1.

## Alternat par signaux tricolores

Circulation alternée  
Route à 2 voies



### Remarque(s) :

- Schéma à appliquer notamment lorsque l'alternat doit être maintenu de nuit, en absence de visibilité réciproque.
- Pour le réglage des signaux tricolores : Cf. Signalisation temporaire - Les alternats.
- Un panneau B 14 de limitation de vitesse à 70 km/h peut éventuellement être intercalé entre les panneaux AK 5 et AK 17.

RÉPUBLIQUE FRANÇAISE



**Arrêté N°2020-31508**

Direction territoriale de l'Oisans  
service aménagement

**portant réglementation de la circulation  
sur la RD25 du PR 6+000 au PR 6+500 (Besse-en-Oisans) situés hors  
agglomération l'Oratoire**

**Le Président du Département de l'Isère**

- Vu** la demande de ERT Technologies
- Vu** le Code général des collectivités territoriales et notamment les articles L. 3221-4 et L. 3221-5
- Vu** le Code de la route et notamment l'article R. 411-8
- Vu** le Code de la voirie routière
- Vu** la loi n° 82-213 du 2 mars 1982 relative aux droits et libertés des Communes, des Départements et des Régions, modifiée et complétée par la loi n° 82-623 du 22 juillet 1982, la loi n° 83-8 du 7 janvier 1983 et la loi n° 2004-809 du 13 août 2004 sur les libertés et responsabilités locales ;
- Vu** l'Instruction interministérielle sur la signalisation routière et notamment le livre 1, 4ème partie, signalisation de prescription
- VU** l'arrêté du 24 novembre 1967 modifié relatif à la signalisation des routes et autoroutes et l'instruction interministérielle modifiée portant sur le même objet
- Vu** l'arrêté n°2020-30069 du 20 mars 2020 portant règlement de voirie départemental
- Vu** l'arrêté du Président du Département n°2018-4099 du 30/04/2018 portant délégation de signature
- Vu** l'arrêté portant autorisation de voirie n°2020-31507 en date du 12/06/2020

**Considérant** que les travaux de création de réseaux souterrains sur 230m entre deux chambres existantes nécessitent de réglementer la circulation selon les dispositions indiquées dans les articles suivants, afin d'assurer la sécurité des usagers et des personnels travaillant sur le chantier réalisé par l'entreprise ERT Technologies

**Arrête :**

**Article 1**

Les prescriptions suivantes s'appliquent :

- À compter du 15/06/2020 jusqu'au 10/07/2020, sur RD25 du PR 6+000 au PR

6+500 (Besse-en-Oisans) situés hors agglomération l'Oratoire, la circulation est alternée par feux, dès lors que l'empiètement du chantier induit une largeur de chaussée inférieure à 6 mètres.

Le choix du type d'alternat doit être adapté en permanence à la configuration des lieux et au trafic et peut donc être réglé au choix, soit manuellement par piquets K10 (uniquement de jour), soit par feux type KR11(j ou v) ou soit par panneaux B15 / C18 (cf fiches CF22, CF23 ou CF24 du volume 1 du manuel du chef de chantier).

De manière générale, tout alternat de circulation doit être mis en œuvre selon les principes définis dans le guide technique du SETRA volume 4 (édition 2000) relatif aux alternats et notamment :

La vitesse est systématiquement limitée à 50 km/h dès lors qu'un alternat de circulation est en place. (cf art 126-A de l'IISR)

L'interdiction de dépasser est également instaurée (sur les sections sur lesquelles le dépassement est normalement autorisé)

Dès que possible, l'empiètement du chantier doit être ramené à sa largeur minimum afin de rétablir la possibilité de croisement de 2 véhicules poids lourds par suppression de l'alternat. Notamment chaque soir, chaque fin de semaine et de manière générale, en période hors activité du chantier.

## **Article 2**

Le choix du (des) mode(s) d'exploitation du chantier est, normalement, préalablement déterminé par le Maître d'Oeuvre des travaux. Le(s) mode(s) d'exploitation du chantier est (sont) proposé(s) par l'entreprise chargée de réaliser les travaux à l'autorité détentrice du pouvoir de police de la circulation. Ils doivent être conformes au volume 6 du guide technique du SETRA relatif au choix d'un mode d'exploitation (édition 2002).

La signalisation réglementaire sera conforme aux dispositions de l'Instruction Interministérielle sur la signalisation routière.

Elle est à la charge financière et sous la responsabilité du Maître d'Ouvrage pendant toute la durée du chantier.

Elle est fournie, mise en place, remplacée et déposée, surveillée et maintenue par l'entreprise désignée par le Maître d'Ouvrage ou ses services.

Elle est sous contrôle de l'autorité détentrice du pouvoir de police de la circulation représentée par la direction territorialement compétente.

Le chantier peut être « fixe » ou « mobile » selon son mode de réalisation conformément aux articles 130.B.1 et 131 de la 8ème partie de l'Instruction Interministérielle sur la Signalisation Routière.

Le responsable de cette signalisation, Ceylan est joignable au : 0457560407

## **Article 3**

Le présent arrêté sera publié au recueil des actes administratifs du Département de l'Isère.

Les dispositions du présent arrêté prendront effet à compter de la date de publication



précitée et de celle de la mise en place effective de la signalisation prévue à l'article précédent.

#### **Article 4**

Le Directeur général des services du département de l'Isère,  
Le Commandant du groupement de Gendarmerie de l'Isère,  
Le demandeur,

Sont chargés, chacun en ce qui le concerne, de l'application du présent arrêté dont copie sera transmise aux services destinataires suivants :

La commune impactée par la restriction Besse-en-Oisans

Conformément à l'article R 102 du Code des Tribunaux Administratifs, le présent arrêté pourra faire l'objet d'un recours contentieux devant le tribunal administratif compétent, dans un délai de deux mois à compter de sa date de notification ou de publication.

Conformément aux dispositions de la loi 78-17 du 06/01/1978 relative à l'informatique, aux fichiers et aux libertés, le bénéficiaire est informé qu'il dispose d'un droit d'accès et de rectification qu'il peut exercer, pour les informations le concernant, auprès de la collectivité signataire du présent document.

# Chantiers fixes

CF22

Alternat avec sens prioritaire

Circulation alternée  
Route à 2 voies



## Remarque(s) :

- Dispositif à n'utiliser qu'en cas de bonne visibilité réciproque et faible trafic.
- Cf. Signalisation temporaire - Les alternats.



**Remarque(s) :**

- Dispositif applicable uniquement de jour et sous certaines conditions : Cf. Signalisation temporaire - Les alternats.

- Un panneau B 14 de limitation de vitesse à 70 km/h peut éventuellement être intercalé entre les panneaux AK 5 et KC 1.

## Alternat par signaux tricolores

## Circulation alternée Route à 2 voies



### Remarque(s) :

- Schéma à appliquer notamment lorsque l'alternat doit être maintenu de nuit, en absence de visibilité réciproque.
- Pour le réglage des signaux tricolores : Cf. Signalisation temporaire - Les alternats.
- Un panneau B 14 de limitation de vitesse à 70 km/h peut éventuellement être intercalé entre les panneaux AK 5 et AK 17.

RÉPUBLIQUE FRANÇAISE



**Arrêté N°2020-31533**

Direction territoriale de l'Oisans  
service aménagement

**portant réglementation de la circulation  
sur la RD530 du PR 7+900 au PR 8+200 (Les Deux Alpes) situés hors  
agglomération**

**Le Président du Département de l'Isère**

- Vu** la demande de Suez Eau France
- Vu** le Code général des collectivités territoriales et notamment les articles L. 2213-1 à L. 2213-6 L. 3221-4 et L. 3221-5
- Vu** le Code de la route et notamment l'article R. 411-8
- Vu** le Code de la voirie routière
- Vu** la loi n° 82-213 du 2 mars 1982 relative aux droits et libertés des Communes, des Départements et des Régions, modifiée et complétée par la loi n° 82-623 du 22 juillet 1982, la loi n° 83-8 du 7 janvier 1983 et la loi n° 2004-809 du 13 août 2004 sur les libertés et responsabilités locales ;
- Vu** l'Instruction interministérielle sur la signalisation routière et notamment le livre 1, 4ème partie, signalisation de prescription
- VU** l'arrêté du 24 novembre 1967 modifié relatif à la signalisation des routes et autoroutes et l'instruction interministérielle modifiée portant sur le même objet
- Vu** l'arrêté n°2020-30069 du 20 mars 2020 portant règlement de voirie départemental
- Vu** l'arrêté du Président du Département n°2018-4099 du 30/04/2018 portant délégation de signature
- Vu** l'arrêté portant autorisation de voirie n°2020-31530 en date du 15/06/2020

**Considérant** que les travaux de réparation d'une fuite sur réseau d'Eau Potable nécessitent de réglementer la circulation selon les dispositions indiquées dans les articles suivants, afin d'assurer la sécurité des usagers et des personnels travaillant sur le chantier réalisé par l'entreprise Suez Eau France

**Arrête :**

**Article 1**

Les prescriptions suivantes s'appliquent :

- À compter du 15/06/2020 jusqu'au 17/06/2020, sur RD530 du PR 7+900 au PR 8+200 (Les Deux Alpes) situés hors agglomération, la circulation est alternée par feux de 08 h 00 à 18 h 00, dès lors que l'empiètement du chantier induit une largeur de chaussée inférieure à 6 mètres.

Le choix du type d'alternat doit être adapté en permanence à la configuration des lieux et au trafic et peut donc être réglé au choix, soit manuellement par piquets K10 (uniquement de jour), soit par feux type KR11(j ou v) ou soit par panneaux B15 / C18 (cf fiches CF22, CF23 ou CF24 du volume 1 du manuel du chef de chantier).

De manière générale, tout alternat de circulation doit être mis en œuvre selon les principes définis dans le guide technique du SETRA volume 4 (édition 2000) relatif aux alternats et notamment :

La vitesse est systématiquement limitée à 50 km/h dès lors qu'un alternat de circulation est en place. (cf art 126-A de l'IISR)

L'interdiction de dépasser est également instaurée (sur les sections sur lesquelles le dépassement est normalement autorisé)

Dès que possible, l'empiètement du chantier doit être ramené à sa largeur minimum afin de rétablir la possibilité de croisement de 2 véhicules poids lourds par suppression de l'alternat. Notamment chaque soir, chaque fin de semaine et de manière générale, en période hors activité du chantier.

## **Article 2**

Le choix du (des) mode(s) d'exploitation du chantier est, normalement, préalablement déterminé par le Maître d'Oeuvre des travaux. Le(s) mode(s) d'exploitation du chantier est (sont) proposé(s) par l'entreprise chargée de réaliser les travaux à l'autorité détentrice du pouvoir de police de la circulation. Ils doivent être conformes au volume 6 du guide technique du SETRA relatif au choix d'un mode d'exploitation (édition 2002).

La signalisation réglementaire sera conforme aux dispositions de l'Instruction Interministérielle sur la signalisation routière.

Elle est à la charge financière et sous la responsabilité du Maître d'Ouvrage pendant toute la durée du chantier.

Elle est fournie, mise en place, remplacée et déposée, surveillée et maintenue par l'entreprise désignée par le Maître d'Ouvrage ou ses services.

Elle est sous contrôle de l'autorité détentrice du pouvoir de police de la circulation représentée par la direction territorialement compétente.

Le chantier peut être « fixe » ou « mobile » selon son mode de réalisation conformément aux articles 130.B.1 et 131 de la 8ème partie de l'Instruction Interministérielle sur la Signalisation Routière.

Le responsable de cette signalisation, M. Roesch Franck est joignable au : 0673889161

## **Article 3**

Le présent arrêté sera publié au recueil des actes administratifs du Département de l'Isère.

Les dispositions du présent arrêté prendront effet à compter de la date de publication précitée et de celle de la mise en place effective de la signalisation prévue à l'article précédent.

#### **Article 4**

Le Directeur général des services du département de l'Isère,  
Le Commandant du groupement de Gendarmerie de l'Isère,  
Le demandeur,  
Sont chargés, chacun en ce qui le concerne, de l'application du présent arrêté dont copie sera transmise aux services destinataires suivants :

La commune impactée par la restriction Les Deux Alpes

Conformément à l'article R 102 du Code des Tribunaux Administratifs, le présent arrêté pourra faire l'objet d'un recours contentieux devant le tribunal administratif compétent, dans un délai de deux mois à compter de sa date de notification ou de publication.

Conformément aux dispositions de la loi 78-17 du 06/01/1978 relative à l'informatique, aux fichiers et aux libertés, le bénéficiaire est informé qu'il dispose d'un droit d'accès et de rectification qu'il peut exercer, pour les informations le concernant, auprès de la collectivité signataire du présent document.

# Chantiers fixes



Alternat avec sens prioritaire

Circulation alternée  
Route à 2 voies



## Remarque(s) :

- Dispositif à n'utiliser qu'en cas de bonne visibilité réciproque et faible trafic.
- Cf. Signalisation temporaire - Les alternats.





**Remarque(s) :**

- Dispositif applicable uniquement de jour et sous certaines conditions : Cf. Signalisation temporaire - Les alternats.

- Un panneau B 14 de limitation de vitesse à 70 km/h peut éventuellement être intercalé entre les panneaux AK 5 et KC 1.

## Alternat par signaux tricolores

## Circulation alternée Route à 2 voies



### Remarque(s) :

- Schéma à appliquer notamment lorsque l'alternat doit être maintenu de nuit, en absence de visibilité réciproque.
- Pour le réglage des signaux tricolores : Cf. Signalisation temporaire - Les alternats.
- Un panneau B 14 de limitation de vitesse à 70 km/h peut éventuellement être intercalé entre les panneaux AK 5 et AK 17.

## Circulation alternée Au droit du carrefour



Remarque(s) :

RÉPUBLIQUE FRANÇAISE



**Arrêté N°2020-31554**

Direction territoriale de l'Oisans  
service aménagement

**portant réglementation de la circulation  
sur la RD1091 du PR 20+0570 au PR 21+0150 (Livet-et-Gavet) situés hors  
agglomération**

**Le Président du Département de l'Isère**

- Vu** la demande de vinci construction
- Vu** le Code général des collectivités territoriales et notamment les articles L. 3221-4 et L. 3221-5
- Vu** le Code de la route et notamment l'article R. 411-8
- Vu** le Code de la voirie routière
- Vu** la loi n° 82-213 du 2 mars 1982 relative aux droits et libertés des Communes, des Départements et des Régions, modifiée et complétée par la loi n° 82-623 du 22 juillet 1982, la loi n° 83-8 du 7 janvier 1983 et la loi n° 2004-809 du 13 août 2004 sur les libertés et responsabilités locales ;
- Vu** l'Instruction interministérielle sur la signalisation routière et notamment le livre 1, 4ème partie, signalisation de prescription
- Vu** le décret n° 2010-578 du 31 mai 2010 modifiant le décret 2009-615 du 3 juin 2009 portant inscription de la R.D. D1091 dans la nomenclature des voies à grande circulation
- VU** l'arrêté du 24 novembre 1967 modifié relatif à la signalisation des routes et autoroutes et l'instruction interministérielle modifiée portant sur le même objet
- Vu** l'arrêté n°2020-30069 du 20 mars 2020 portant règlement de voirie départemental
- Vu** l'arrêté du Président du Département n°2018-4099 du 30/04/2018 portant délégation de signature

**Considérant** que les travaux de construction du pont de l'Aveynat nécessitent de réglementer la circulation selon les dispositions indiquées dans les articles suivants, afin d'assurer la sécurité des usagers et des personnels travaillant sur le chantier réalisé par l'entreprise vinci construction

**Arrête :**

**Article 1**

Les prescriptions suivantes s'appliquent :

- À compter du 19/06/2020 jusqu'au 10/07/2020, sur RD1091 du PR 20+0570 au PR 21+0150 (Livet-et-Gavet) situés hors agglomération, la circulation est alternée par feux, B15+C18 et K10 de 7h30 à 17h30, dès lors que l'empiétement du chantier induit une largeur de chaussée inférieure à 6 mètres.

Le choix du type d'alternat doit être adapté en permanence à la configuration des lieux et au trafic et peut donc être réglé au choix, soit manuellement par piquets K10 (uniquement de jour), soit par feux type KR11(j ou v) ou soit par panneaux B15 / C18 (cf fiches CF22, CF23 ou CF24 du volume 1 du manuel du chef de chantier).

De manière générale, tout alternat de circulation doit être mis en œuvre selon les principes définis dans le guide technique du SETRA volume 4 (édition 2000) relatif aux alternats et notamment :

La vitesse est systématiquement limitée à 50 km/h dès lors qu'un alternat de circulation est en place. (cf art 126-A de l'IISR)

L'interdiction de dépasser est également instaurée (sur les sections sur lesquelles le dépassement est normalement autorisé)

Dès que possible, l'empiétement du chantier doit être ramené à sa largeur minimum afin de rétablir la possibilité de croisement de 2 véhicules poids lourds par suppression de l'alternat. Notamment chaque soir, chaque fin de semaine et de manière générale, en période hors activité du chantier.

## **Article 2**

Si la période prévisionnelle des travaux intègre des jours hors chantier, selon la circulaire n°96-14 du 6 février 1996 relative à l'exploitation sous chantier, les travaux ne devront pas entraîner de réduction de capacité du trafic routier habituel.

## **Article 3**

Le choix du (des) mode(s) d'exploitation du chantier est, normalement, préalablement déterminé par le Maître d'Oeuvre des travaux. Le(s) mode(s) d'exploitation du chantier est (sont) proposé(s) par l'entreprise chargée de réaliser les travaux à l'autorité détentrice du pouvoir de police de la circulation. Ils doivent être conformes au volume 6 du guide technique du SETRA relatif au choix d'un mode d'exploitation (édition 2002).

La signalisation réglementaire sera conforme aux dispositions de l'Instruction Interministérielle sur la signalisation routière.

Elle est à la charge financière et sous la responsabilité du Maître d'Ouvrage pendant toute la durée du chantier.

Elle est fournie, mise en place, remplacée et déposée, surveillée et maintenue par l'entreprise désignée par le Maître d'Ouvrage ou ses services.

Elle est sous contrôle de l'autorité détentrice du pouvoir de police de la circulation représentée par la direction territorialement compétente.

Le chantier peut être « fixe » ou « mobile » selon son mode de réalisation conformément aux articles 130.B.1 et 131 de la 8ème partie de l'Instruction Interministérielle sur la Signalisation Routière.

Le responsable de cette signalisation, Mr DEBERNARDY Romain est joignable au :  
07.85.79.25.18

#### **Article 4**

Le présent arrêté sera publié au recueil des actes administratifs du Département de l'Isère.

Les dispositions du présent arrêté prendront effet à compter de la date de publication précitée et de celle de la mise en place effective de la signalisation prévue à l'article précédent.

#### **Article 5**

Le Directeur général des services du département de l'Isère,  
Le Commandant du groupement de Gendarmerie de l'Isère,  
Le demandeur,  
Sont chargés, chacun en ce qui le concerne, de l'application du présent arrêté dont copie sera transmise aux services destinataires suivants :

La commune impactée par la restriction Livet-et-Gavet  
La Direction Régionale de l'Environnement, de l'Aménagement et du Logement (DREAL)

Conformément à l'article R 102 du Code des Tribunaux Administratifs, le présent arrêté pourra faire l'objet d'un recours contentieux devant le tribunal administratif compétent, dans un délai de deux mois à compter de sa date de notification ou de publication.

Conformément aux dispositions de la loi 78-17 du 06/01/1978 relative à l'informatique, aux fichiers et aux libertés, le bénéficiaire est informé qu'il dispose d'un droit d'accès et de rectification qu'il peut exercer, pour les informations le concernant, auprès de la collectivité signataire du présent document.

# Chantiers fixes

CF22

Alternat avec sens prioritaire

Circulation alternée  
Route à 2 voies



**Remarque(s) :**

- Dispositif à n'utiliser qu'en cas de bonne visibilité réciproque et faible trafic.
- Cf. Signalisation temporaire - Les alternats.



**Remarque(s) :**

- Dispositif applicable uniquement de jour et sous certaines conditions : Cf. Signalisation temporaire - Les alternats.

- Un panneau B 14 de limitation de vitesse à 70 km/h peut éventuellement être intercalé entre les panneaux AK 5 et KC 1.



## Alternat par signaux tricolores

## Circulation alternée Route à 2 voies



### Remarque(s) :

- Schéma à appliquer notamment lorsque l'alternat doit être maintenu de nuit, en absence de visibilité réciproque.
- Pour le réglage des signaux tricolores : Cf. Signalisation temporaire - Les alternats.
- Un panneau B 14 de limitation de vitesse à 70 km/h peut éventuellement être intercalé entre les panneaux AK 5 et AK 17.

RÉPUBLIQUE FRANÇAISE



**Arrêté N°2020-31563**

Direction territoriale de l'Oisans  
service aménagement

**portant réglementation de la circulation  
sur la RD1091 du PR 51+800 au PR 52+100 (Mizoën) situés hors agglomération**

**Le Président du Département de l'Isère**

- Vu** la demande en date du 16/06/2020 de Delta T.P.
- Vu** le Code général des collectivités territoriales et notamment les articles L. 3221-4 et L. 3221-5
- Vu** le Code de la route et notamment l'article R. 411-8
- Vu** le Code de la voirie routière
- Vu** la loi n° 82-213 du 2 mars 1982 relative aux droits et libertés des Communes, des Départements et des Régions, modifiée et complétée par la loi n° 82-623 du 22 juillet 1982, la loi n° 83-8 du 7 janvier 1983 et la loi n° 2004-809 du 13 août 2004 sur les libertés et responsabilités locales ;
- Vu** l'Instruction interministérielle sur la signalisation routière et notamment le livre 1, 4ème partie, signalisation de prescription
- Vu** le décret n° 2010-578 du 31 mai 2010 modifiant le décret 2009-615 du 3 juin 2009 portant inscription de la R.D. D1091 dans la nomenclature des voies à grande circulation
- VU** l'arrêté du 24 novembre 1967 modifié relatif à la signalisation des routes et autoroutes et l'instruction interministérielle modifiée portant sur le même objet
- Vu** l'arrêté n°2020-30069 du 20 mars 2020 portant règlement de voirie départemental
- Vu** l'arrêté du Président du Département n°2018-4099 du 30/04/2018 portant délégation de signature
- Vu** l'arrêté portant autorisation de voirie n°2020-31562 en date du 16/06/2020

**Considérant** que les travaux de mise en place de canalisations nécessitent de réglementer la circulation selon les dispositions indiquées dans les articles suivants, afin d'assurer la sécurité des usagers et des personnels travaillant sur le chantier réalisé par l'entreprise Delta T.P.

**Arrête :**

**Article 1**

Les prescriptions suivantes s'appliquent :

- À compter du 24/06/2020 jusqu'au 26/06/2020, sur RD1091 du PR 51+800 au PR 52+100 (Mizoën) situés hors agglomération, la circulation est alternée par feux, dès lors que l'empiétement du chantier induit une largeur de chaussée inférieure à 6 mètres.

Le choix du type d'alternat doit être adapté en permanence à la configuration des lieux et au trafic et peut donc être réglé au choix, soit manuellement par piquets K10 (uniquement de jour), soit par feux type KR11(j ou v) ou soit par panneaux B15 / C18 (cf fiches CF22, CF23 ou CF24 du volume 1 du manuel du chef de chantier).

De manière générale, tout alternat de circulation doit être mis en œuvre selon les principes définis dans le guide technique du SETRA volume 4 (édition 2000) relatif aux alternats et notamment :

La vitesse est systématiquement limitée à 50 km/h dès lors qu'un alternat de circulation est en place. (cf art 126-A de l'IISR)

L'interdiction de dépasser est également instaurée (sur les sections sur lesquelles le dépassement est normalement autorisé)

Dès que possible, l'empiétement du chantier doit être ramené à sa largeur minimum afin de rétablir la possibilité de croisement de 2 véhicules poids lourds par suppression de l'alternat. Notamment chaque soir, chaque fin de semaine et de manière générale, en période hors activité du chantier.

## **Article 2**

Si la période prévisionnelle des travaux intègre des jours hors chantier, selon la circulaire n°96-14 du 6 février 1996 relative à l'exploitation sous chantier, les travaux ne devront pas entraîner de réduction de capacité du trafic routier habituel.

## **Article 3**

Le choix du (des) mode(s) d'exploitation du chantier est, normalement, préalablement déterminé par le Maître d'Oeuvre des travaux. Le(s) mode(s) d'exploitation du chantier est (sont) proposé(s) par l'entreprise chargée de réaliser les travaux à l'autorité détentrice du pouvoir de police de la circulation. Ils doivent être conformes au volume 6 du guide technique du SETRA relatif au choix d'un mode d'exploitation (édition 2002).

La signalisation réglementaire sera conforme aux dispositions de l'Instruction Interministérielle sur la signalisation routière.

Elle est à la charge financière et sous la responsabilité du Maître d'Ouvrage pendant toute la durée du chantier.

Elle est fournie, mise en place, remplacée et déposée, surveillée et maintenue par l'entreprise désignée par le Maître d'Ouvrage ou ses services.

Elle est sous contrôle de l'autorité détentrice du pouvoir de police de la circulation représentée par la direction territorialement compétente.

Le chantier peut être « fixe » ou « mobile » selon son mode de réalisation conformément aux articles 130.B.1 et 131 de la 8ème partie de l'Instruction Interministérielle sur la Signalisation Routière.

Le responsable de cette signalisation, M. Rossi Louis est joignable au : 0479859442

#### **Article 4**

Le présent arrêté sera publié au recueil des actes administratifs du Département de l'Isère.

Les dispositions du présent arrêté prendront effet à compter de la date de publication précitée et de celle de la mise en place effective de la signalisation prévue à l'article précédent.

#### **Article 5**

Le Directeur général des services du département de l'Isère,  
Le Commandant du groupement de Gendarmerie de l'Isère,  
Le demandeur,  
Sont chargés, chacun en ce qui le concerne, de l'application du présent arrêté dont copie sera transmise aux services destinataires suivants :

La commune impactée par la restriction Mizoën

Conformément à l'article R 102 du Code des Tribunaux Administratifs, le présent arrêté pourra faire l'objet d'un recours contentieux devant le tribunal administratif compétent, dans un délai de deux mois à compter de sa date de notification ou de publication.

Conformément aux dispositions de la loi 78-17 du 06/01/1978 relative à l'informatique, aux fichiers et aux libertés, le bénéficiaire est informé qu'il dispose d'un droit d'accès et de rectification qu'il peut exercer, pour les informations le concernant, auprès de la collectivité signataire du présent document.

# Chantiers fixes

CF22

Alternat avec sens prioritaire

Circulation alternée  
Route à 2 voies



## Remarque(s) :

- Dispositif à n'utiliser qu'en cas de bonne visibilité réciproque et faible trafic.
- Cf. Signalisation temporaire - Les alternats.



**Remarque(s) :**

- Dispositif applicable uniquement de jour et sous certaines conditions : Cf. Signalisation temporaire - Les alternats.

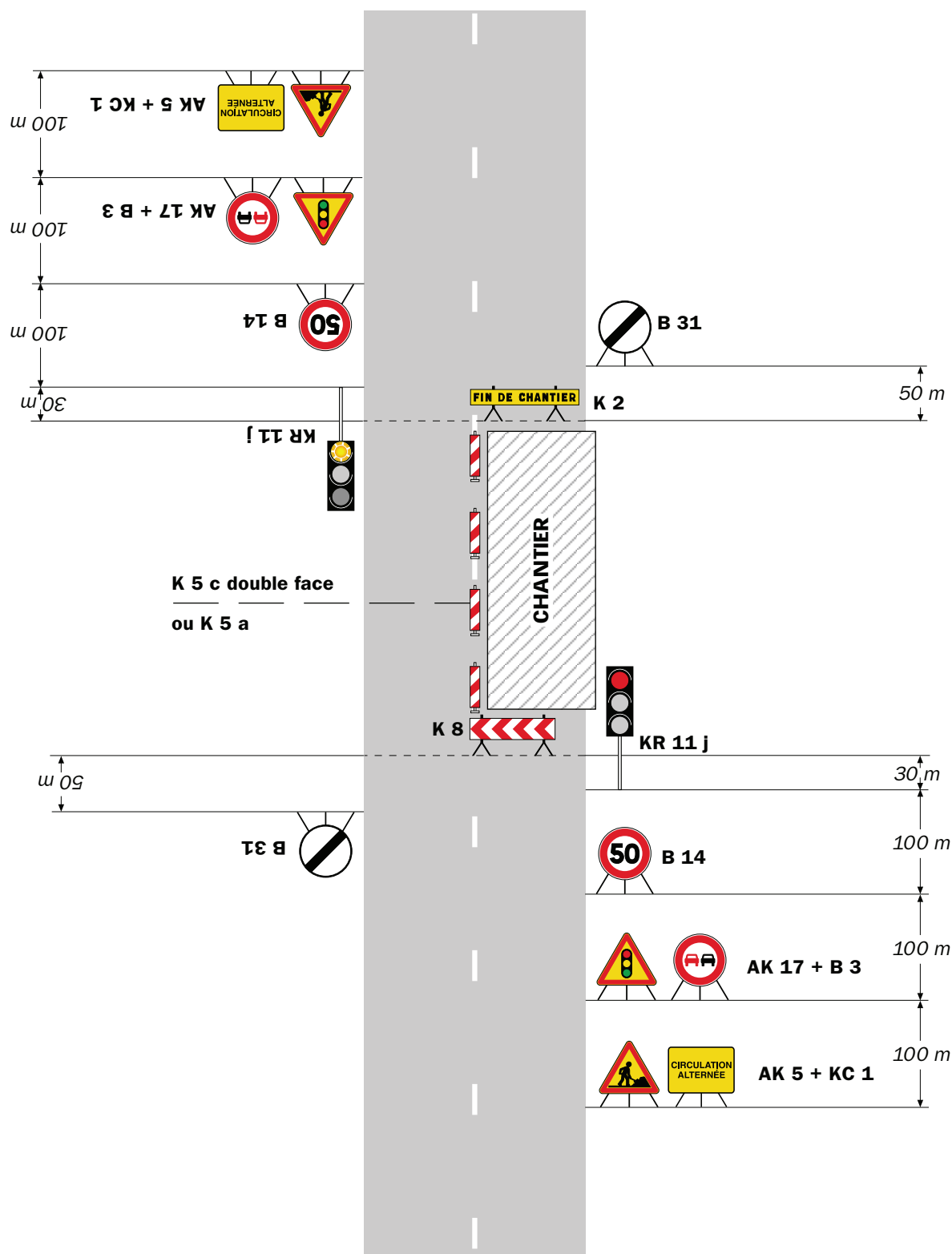
- Un panneau B 14 de limitation de vitesse à 70 km/h peut éventuellement être intercalé entre les panneaux AK 5 et KC 1.

# Chantiers fixes

CF24

Alternat par signaux tricolores

Circulation alternée  
Route à 2 voies



## Remarque(s) :

- Schéma à appliquer notamment lorsque l'alternat doit être maintenu de nuit, en absence de visibilité réciproque.
- Pour le réglage des signaux tricolores : Cf. Signalisation temporaire - Les alternats.
- Un panneau B 14 de limitation de vitesse à 70 km/h peut éventuellement être intercalé entre les panneaux AK 5 et AK 17.

RÉPUBLIQUE FRANÇAISE



**Arrêté N°2020-31596**

Direction territoriale de l'Oisans  
service aménagement

**portant réglementation de la circulation  
sur la RD220 du PR 3 au PR 4 (Les Deux Alpes) situés hors agglomération**

**Le Président du Département de l'Isère**

- Vu** la demande en date du 18/06/2020 de Département de l'Isère
- Vu** le Code général des collectivités territoriales et notamment les articles L. 3221-4 et L. 3221-5
- Vu** le Code de la route et notamment l'article R. 411-8
- Vu** le Code de la voirie routière
- Vu** la loi n° 82-213 du 2 mars 1982 relative aux droits et libertés des Communes, des Départements et des Régions, modifiée et complétée par la loi n° 82-623 du 22 juillet 1982, la loi n° 83-8 du 7 janvier 1983 et la loi n° 2004-809 du 13 août 2004 sur les libertés et responsabilités locales ;
- Vu** l'Instruction interministérielle sur la signalisation routière et notamment le livre 1, 4ème partie, signalisation de prescription
- VU** l'arrêté du 24 novembre 1967 modifié relatif à la signalisation des routes et autoroutes et l'instruction interministérielle modifiée portant sur le même objet
- Vu** l'arrêté n°2020-30069 du 20 mars 2020 portant règlement de voirie départemental
- Vu** l'arrêté du Président du Département n°2018-4099 du 30/04/2018 portant délégation de signature

**Considérant** que les travaux d'entretien routier nécessitent de réglementer la circulation selon les dispositions indiquées dans les articles suivants, afin d'assurer la sécurité des usagers et des personnels travaillant sur le chantier réalisé par l'entreprise Département de l'Isère

**Arrête :**

**Article 1**

Les prescriptions suivantes s'appliquent :

- À compter du 24/06/2020 jusqu'au 25/06/2020, sur RD220 du PR 3 au PR 4 (Les Deux Alpes) situés hors agglomération, la circulation des véhicules est interdite de 7h à 13h . Cette disposition ne s'applique toutefois pas aux véhicules de police,



véhicules de secours et véhicules intervenant dans le cadre de l'entretien et de l'exploitation de la route, quand la situation le permet.

## **Article 2**

Le choix du (des) mode(s) d'exploitation du chantier est, normalement, préalablement déterminé par le Maître d'Oeuvre des travaux. Le(s) mode(s) d'exploitation du chantier est (sont) proposé(s) par l'entreprise chargée de réaliser les travaux à l'autorité détentrice du pouvoir de police de la circulation. Ils doivent être conformes au volume 6 du guide technique du SETRA relatif au choix d'un mode d'exploitation (édition 2002).

La signalisation réglementaire sera conforme aux dispositions de l'Instruction Interministérielle sur la signalisation routière.

Elle est à la charge financière et sous la responsabilité du Maître d'Ouvrage pendant toute la durée du chantier.

Elle est fournie, mise en place, remplacée et déposée, surveillée et maintenue par l'entreprise désignée par le Maître d'Ouvrage ou ses services.

Elle est sous contrôle de l'autorité détentrice du pouvoir de police de la circulation représentée par la direction territorialement compétente.

Le chantier peut être « fixe » ou « mobile » selon son mode de réalisation conformément aux articles 130.B.1 et 131 de la 8ème partie de l'Instruction Interministérielle sur la Signalisation Routière.

Le responsable de cette signalisation, Mr DOUVRE Guillaume est joignable au : 06.71.99.66.88

## **Article 3**

Le présent arrêté sera publié au recueil des actes administratifs du Département de l'Isère.

Les dispositions du présent arrêté prendront effet à compter de la date de publication précitée et de celle de la mise en place effective de la signalisation prévue à l'article précédent.

## **Article 4**

Le Directeur général des services du département de l'Isère,

Le Commandant du groupement de Gendarmerie de l'Isère,

Le demandeur,

Sont chargés, chacun en ce qui le concerne, de l'application du présent arrêté dont copie sera transmise aux services destinataires suivants :

La commune impactée par la restriction Les Deux Alpes

Conformément à l'article R 102 du Code des Tribunaux Administratifs, le présent arrêté pourra faire l'objet d'un recours contentieux devant le tribunal administratif compétent, dans un délai de deux mois à compter de sa date de notification ou de publication.

Conformément aux dispositions de la loi 78-17 du 06/01/1978 relative à l'informatique, aux fichiers et aux libertés, le bénéficiaire est informé qu'il dispose d'un droit d'accès et de rectification qu'il peut exercer, pour les informations le concernant, auprès de la collectivité signataire du présent document.

RÉPUBLIQUE FRANÇAISE



**Arrêté N°2020-31608**

Direction territoriale de l'Oisans  
service aménagement

**portant réglementation de la circulation  
sur la RD43A du PR 0 au PR 1+0381 (Vaujany) situés hors agglomération, D43A du  
PR 2+0343 au PR 4+0342 (Vaujany) situés hors agglomération, D43A du PR  
5+0061 au PR 5+0932 (Vaujany) situés hors agglomération et D43A du PR 6+0429  
au PR 7+0628 (Vaujany) situés hors agglomération**

**Le Président du Département de l'Isère**

- Vu** le Code général des collectivités territoriales et notamment les articles L. 3221-4 et L. 3221-5
- Vu** la loi n° 82-213 du 2 mars 1982 relative aux droits et libertés des Communes, des Départements et des Régions, modifiée et complétée par la loi n° 82-623 du 22 juillet 1982, la loi n° 83-8 du 7 janvier 1983 et la loi n° 2004-809 du 13 août 2004 sur les libertés et responsabilités locales
- Vu** le Code de la voirie routière
- Vu** le Code de la route et notamment l'article R. 411-8
- Vu** l'Instruction interministérielle sur la signalisation routière et notamment le livre 1, 4ème partie, signalisation de prescription
- Vu** l'arrêté du 24 novembre 1967 modifié relatif à la signalisation des routes et autoroutes et l'instruction interministérielle modifiée portant sur le même objet
- Vu** l'arrêté n°2020-30069 du 20 mars 2020 portant règlement de voirie départemental
- Vu** l'arrêté du Président du Département n°2018-4099 du 30/04/2018 portant délégation de signature
- Vu** la demande en date du 18/06/2020 de Oisans Tourisme

**Considérant** que pour permettre le bon déroulement de l'épreuve sportive "Oisans Col Séries" empruntant un itinéraire dans le département de l'Isère et pour assurer la sécurité des usagers de la voie, des organisateurs de l'épreuve, des personnels sur l'itinéraire de la course, et des concurrents, il y a lieu de réglementer la circulation de tous les véhicules sur les routes départementales impactées.

**Arrête :**

#### **Article 1**

- Le 28/07/2020, sur RD43A du PR 0 au PR 1+0381 (Vaujany) situés hors

agglomération, D43A du PR 2+0343 au PR 4+0342 (Vaujany) situés hors agglomération, D43A du PR 5+0061 au PR 5+0932 (Vaujany) situés hors agglomération et D43A du PR 6+0429 au PR 7+0628 (Vaujany) situés hors agglomération, la circulation des tous les véhicules à moteur est interdite de 8h45 à 12h . Cette disposition ne s'applique toutefois pas aux véhicules de police, véhicules de secours, véhicules intervenant dans le cadre de l'entretien et de l'exploitation de la route et véhicules de l'association, quand la situation le permet.

## **Article 2**

Le jalonnement de l'évènement (panneaux d'informations à l'utilisateur) et le balisage nécessaire à son bon déroulement (circuits) seront mis en place, entretenus, et déposés par l'organisateur.

## **Article 3**

Les horaires de fermetures et d'ouvertures seront adaptés par les forces de l'ordre, suivant la configuration des événements, notamment en ce qui concerne les avancements d'horaires de fermeture de routes et les retards de réouverture, par rapport aux horaires de l'épreuve.

La gestion des fermetures de routes sera assurée par les forces de l'ordre ou les signaleurs déclarés en préfecture de l'Isère et mis à disposition par l'organisateur.

## **Article 4**

La signalisation réglementaire sera conforme aux dispositions de l'Instruction Interministérielle sur la signalisation routière.

Elle est à la charge financière et sous la responsabilité de l'entité l'ayant mise en place et ce, pendant toute la durée de l'évènement.

## **Article 5**

Le présent arrêté sera publié au recueil des actes administratifs du Département de l'Isère.

Les dispositions du présent arrêté prendront effet à compter de la date de publication précitée et de celle de la mise en place effective de la signalisation prévue à l'article précédent.

## **Article 6**

Le Directeur général des services du département de l'Isère,

Le Commandant du groupement de Gendarmerie de l'Isère,

Le demandeur,

Sont chargés, chacun en ce qui le concerne, de l'application du présent arrêté dont copie sera transmise aux services destinataires suivants :

La commune impactée par la restriction Vaujany

Conformément à l'article R 102 du Code des Tribunaux Administratifs, le présent arrêté pourra faire l'objet d'un recours contentieux devant le tribunal administratif compétent, dans un délai de deux mois à compter de sa date de notification ou de publication.

Conformément aux dispositions de la loi 78-17 du 06/01/1978 relative à l'informatique, aux fichiers et aux libertés, le bénéficiaire est informé qu'il dispose d'un droit d'accès et de rectification qu'il peut exercer, pour les informations le concernant, auprès de la collectivité signataire du présent document.

**portant réglementation de la circulation  
sur la RD44 du PR 0 au PR 3+0330 (Le Bourg-d'Oisans et Oz-en-Oisans) situés  
hors agglomération et D44B du PR 0+0000 au PR 9+0060 (Oz-en-Oisans et Villard-  
Reculas) situés hors agglomération**

**Le Président du Département de l'Isère**

- Vu** le Code général des collectivités territoriales et notamment les articles L. 3221-4 et L. 3221-5
- Vu** la loi n° 82-213 du 2 mars 1982 relative aux droits et libertés des Communes, des Départements et des Régions, modifiée et complétée par la loi n° 82-623 du 22 juillet 1982, la loi n° 83-8 du 7 janvier 1983 et la loi n° 2004-809 du 13 août 2004 sur les libertés et responsabilités locales
- Vu** le Code de la voirie routière
- Vu** le Code de la route et notamment l'article R. 411-8
- Vu** l'Instruction interministérielle sur la signalisation routière et notamment le livre 1, 4ème partie, signalisation de prescription
- Vu** l'arrêté du 24 novembre 1967 modifié relatif à la signalisation des routes et autoroutes et l'instruction interministérielle modifiée portant sur le même objet
- Vu** l'arrêté n°2020-30069 du 20 mars 2020 portant règlement de voirie départemental
- Vu** l'arrêté du Président du Département n°2018-4099 du 30/04/2018 portant délégation de signature
- Vu** la demande en date du 18/06/2020 de Oisans Tourisme

**Considérant** que pour permettre le bon déroulement de l'épreuve sportive "Oisans Col Séries" empruntant un itinéraire dans le département de l'Isère et pour assurer la sécurité des usagers de la voie, des organisateurs de l'épreuve, des personnels sur l'itinéraire de la course, et des concurrents, il y a lieu de réglementer la circulation de tous les véhicules sur les routes départementales impactées.

**Arrête :**

**Article 1**

- Le 21/07/2020, sur RD44 du PR 0 au PR 3+0330 (Le Bourg-d'Oisans et Oz-en-Oisans) situés hors agglomération et D44B du PR 0+0000 au PR 9+0060 (Oz-en-

Oisans et Villard-Reculas) situés hors agglomération, la circulation des tous les véhicules à moteur est interdite de 8h45 à 11h . Cette disposition ne s'applique toutefois pas aux véhicules de police, véhicules de secours, véhicules intervenant dans le cadre de l'entretien et de l'exploitation de la route et véhicules de l'association, quand la situation le permet.

## **Article 2**

Le jalonnement de l'évènement (panneaux d'informations à l'utilisateur) et le balisage nécessaire à son bon déroulement (circuits) seront mis en place, entretenus, et déposés par l'organisateur.

## **Article 3**

Les horaires de fermetures et d'ouvertures seront adaptés par les forces de l'ordre, suivant la configuration des événements, notamment en ce qui concerne les avancements d'horaires de fermeture de routes et les retards de réouverture, par rapport aux horaires de l'épreuve.

La gestion des fermetures de routes sera assurée par les forces de l'ordre ou les signaleurs déclarés en préfecture de l'Isère et mis à disposition par l'organisateur.

## **Article 4**

La signalisation réglementaire sera conforme aux dispositions de l'Instruction Interministérielle sur la signalisation routière.

Elle est à la charge financière et sous la responsabilité de l'entité l'ayant mise en place et ce, pendant toute la durée de l'évènement.

## **Article 5**

Le présent arrêté sera publié au recueil des actes administratifs du Département de l'Isère.

Les dispositions du présent arrêté prendront effet à compter de la date de publication précitée et de celle de la mise en place effective de la signalisation prévue à l'article précédent.

## **Article 6**

Le Directeur général des services du département de l'Isère,

Le Commandant du groupement de Gendarmerie de l'Isère,

Le demandeur,

Sont chargés, chacun en ce qui le concerne, de l'application du présent arrêté dont copie sera transmise aux services destinataires suivants :

Les communes impactées par la restriction Le Bourg-d'Oisans, Oz-en-Oisans et Villard-Reculas

Conformément à l'article R 102 du Code des Tribunaux Administratifs, le présent arrêté pourra faire l'objet d'un recours contentieux devant le tribunal administratif compétent, dans un délai de deux mois à compter de sa date de notification ou de publication.

Conformément aux dispositions de la loi 78-17 du 06/01/1978 relative à l'informatique, aux fichiers et aux libertés, le bénéficiaire est informé qu'il dispose d'un droit d'accès et de rectification qu'il peut exercer, pour les informations le concernant, auprès de la collectivité signataire du présent document.



RÉPUBLIQUE FRANÇAISE



**Arrêté N°2020-31610**

Direction territoriale de l'Oisans  
service aménagement

**portant réglementation de la circulation  
sur la RD526 du PR 68 au PR 57 (Ornon, Oulles, Le Bourg-d'Oisans et  
Chantepérier) situés hors agglomération**

**Le Président du Département de l'Isère**

- Vu** le Code général des collectivités territoriales et notamment les articles L. 3221-4 et L. 3221-5
- Vu** la loi n° 82-213 du 2 mars 1982 relative aux droits et libertés des Communes, des Départements et des Régions, modifiée et complétée par la loi n° 82-623 du 22 juillet 1982, la loi n° 83-8 du 7 janvier 1983 et la loi n° 2004-809 du 13 août 2004 sur les libertés et responsabilités locales
- Vu** le Code de la voirie routière
- Vu** le Code de la route et notamment l'article R. 411-8
- Vu** l'Instruction interministérielle sur la signalisation routière et notamment le livre 1, 4ème partie, signalisation de prescription
- Vu** l'arrêté du 24 novembre 1967 modifié relatif à la signalisation des routes et autoroutes et l'instruction interministérielle modifiée portant sur le même objet
- Vu** le décret n° 2010-578 du 31 mai 2010 modifiant le décret 2009-615 du 3 juin 2009 portant inscription de la RD526 dans la nomenclature des voies à grande circulation
- Vu** l'arrêté n°2020-30069 du 20 mars 2020 portant règlement de voirie départemental
- Vu** l'arrêté du Président du Département n°2018-4099 du 30/04/2018 portant délégation de signature
- Vu** la demande en date du 18/06/2020 de Oisans Tourisme

**Considérant** que pour permettre le bon déroulement de l'épreuve sportive "Oisans Col Séries" empruntant un itinéraire dans le département de l'Isère et pour assurer la sécurité des usagers de la voie, des organisateurs de l'épreuve, des personnels sur l'itinéraire de la course, et des concurrents, il y a lieu de réglementer la circulation de tous les véhicules sur les routes départementales impactées.

**Arrête :**

**Article 1**

- Le 04/08/2020, sur RD526 du PR 68 au PR 57 (Ornon, Oulles, Le Bourg-d'Oisans et Chantepérier) situés hors agglomération, la circulation des tous les véhicules à moteurs est interdite de 8h45 à 11h . Cette disposition ne s'applique toutefois pas aux véhicules de police, véhicules de secours, véhicules intervenant dans le cadre de l'entretien et de l'exploitation de la route et véhicules de l'association, quand la situation le permet.

## **Article 2**

Le jalonnement de l'évènement (panneaux d'informations à l'utilisateur) et le balisage nécessaire à son bon déroulement (circuits) seront mis en place, entretenus, et déposés par l'organisateur.

## **Article 3**

Les horaires de fermetures et d'ouvertures seront adaptés par les forces de l'ordre, suivant la configuration des événements, notamment en ce qui concerne les avancements d'horaires de fermeture de routes et les retards de réouverture, par rapport aux horaires de l'épreuve.

La gestion des fermetures de routes sera assurée par les forces de l'ordre ou les signaleurs déclarés en préfecture de l'Isère et mis à disposition par l'organisateur.

## **Article 4**

La signalisation réglementaire sera conforme aux dispositions de l'Instruction Interministérielle sur la signalisation routière.

Elle est à la charge financière et sous la responsabilité de l'entité l'ayant mise en place et ce, pendant toute la durée de l'évènement.

## **Article 5**

Le présent arrêté sera publié au recueil des actes administratifs du Département de l'Isère.

Les dispositions du présent arrêté prendront effet à compter de la date de publication précitée et de celle de la mise en place effective de la signalisation prévue à l'article précédent.

## **Article 6**

Le Directeur général des services du département de l'Isère,

Le Commandant du groupement de Gendarmerie de l'Isère,

Le demandeur,

Sont chargés, chacun en ce qui le concerne, de l'application du présent arrêté dont copie sera transmise aux services destinataires suivants :

Les communes impactées par la restriction Ornon, Oulles, Le Bourg-d'Oisans et Chantepérier

Conformément à l'article R 102 du Code des Tribunaux Administratifs, le présent arrêté pourra faire l'objet d'un recours contentieux devant le tribunal administratif compétent, dans un délai de deux mois à compter de sa date de notification ou de publication.

Conformément aux dispositions de la loi 78-17 du 06/01/1978 relative à l'informatique, aux fichiers et aux libertés, le bénéficiaire est informé qu'il dispose d'un droit d'accès et de rectification qu'il peut exercer, pour les informations le concernant, auprès de la collectivité signataire du présent document.

RÉPUBLIQUE FRANÇAISE



**Arrêté N°2020-31612**

Direction territoriale de l'Oisans  
service aménagement

**portant réglementation de la circulation  
sur la RD211 du PR 0+0700 au PR 3+0120 (Le Bourg-d'Oisans et La Garde) situés  
hors agglomération, D211 du PR 3+0610 au PR 8+0580 (La Garde et Huez) situés  
hors agglomération, D211 du PR 9+0875 au PR 11+0660 (Huez) situés hors  
agglomération et D211F du PR 0+0000 au PR 2+0430 (Huez) situés hors  
agglomération**

**Le Président du Département de l'Isère**

- Vu** le Code général des collectivités territoriales et notamment les articles L. 3221-4 et L. 3221-5
- Vu** la loi n° 82-213 du 2 mars 1982 relative aux droits et libertés des Communes, des Départements et des Régions, modifiée et complétée par la loi n° 82-623 du 22 juillet 1982, la loi n° 83-8 du 7 janvier 1983 et la loi n° 2004-809 du 13 août 2004 sur les libertés et responsabilités locales
- Vu** le Code de la voirie routière
- Vu** le Code de la route et notamment l'article R. 411-8
- Vu** l'Instruction interministérielle sur la signalisation routière et notamment le livre 1, 4ème partie, signalisation de prescription
- Vu** l'arrêté du 24 novembre 1967 modifié relatif à la signalisation des routes et autoroutes et l'instruction interministérielle modifiée portant sur le même objet
- Vu** l'arrêté n°2020-30069 du 20 mars 2020 portant règlement de voirie départemental
- Vu** l'arrêté du Président du Département n°2018-4099 du 30/04/2018 portant délégation de signature
- Vu** la demande en date du 18/06/2020 de Oisans Tourisme

**Considérant** que pour permettre le bon déroulement de l'épreuve sportive "Oisans Col Séries" empruntant un itinéraire dans le département de l'Isère et pour assurer la sécurité des usagers de la voie, des organisateurs de l'épreuve, des personnels sur l'itinéraire de la course, et des concurrents, il y a lieu de réglementer la circulation de tous les véhicules sur les routes départementales impactées.

**Arrête :**

**Article 1**

- Le 11/08/2020, sur RD211 du PR 0+0700 au PR 3+0120 (Le Bourg-d'Oisans et La Garde) situés hors agglomération, D211 du PR 3+0610 au PR 8+0580 (La Garde et Huez) situés hors agglomération, D211 du PR 9+0875 au PR 11+0660 (Huez) situés hors agglomération et D211F du PR 0+0000 au PR 2+0430 (Huez) situés hors agglomération, la circulation des tous les véhicules à moteur est interdite de 8h45 à 11h00 . Cette disposition ne s'applique toutefois pas aux véhicules de police, véhicules de secours, véhicules intervenant dans le cadre de l'entretien et de l'exploitation de la route et véhicules de l'association, quand la situation le permet.

## **Article 2**

Le jalonnement de l'évènement (panneaux d'informations à l'utilisateur) et le balisage nécessaire à son bon déroulement (circuits) seront mis en place, entretenus, et déposés par l'organisateur.

## **Article 3**

Les horaires de fermetures et d'ouvertures seront adaptés par les forces de l'ordre, suivant la configuration des événements, notamment en ce qui concerne les avancements d'horaires de fermeture de routes et les retards de réouverture, par rapport aux horaires de l'épreuve.

La gestion des fermetures de routes sera assurée par les forces de l'ordre ou les signaleurs déclarés en préfecture de l'Isère et mis à disposition par l'organisateur.

## **Article 4**

La signalisation réglementaire sera conforme aux dispositions de l'Instruction Interministérielle sur la signalisation routière.

Elle est à la charge financière et sous la responsabilité de l'entité l'ayant mise en place et ce, pendant toute la durée de l'évènement.

## **Article 5**

Le présent arrêté sera publié au recueil des actes administratifs du Département de l'Isère.

Les dispositions du présent arrêté prendront effet à compter de la date de publication précitée et de celle de la mise en place effective de la signalisation prévue à l'article précédent.

## **Article 6**

Le Directeur général des services du département de l'Isère,  
Le Commandant du groupement de Gendarmerie de l'Isère,  
Le demandeur,

Sont chargés, chacun en ce qui le concerne, de l'application du présent arrêté dont copie sera transmise aux services destinataires suivants :

Les communes impactées par la restriction Le Bourg-d'Oisans, La Garde et Huez

Conformément à l'article R 102 du Code des Tribunaux Administratifs, le présent arrêté pourra faire l'objet d'un recours contentieux devant le tribunal administratif compétent, dans un délai de deux mois à compter de sa date de notification ou de publication.

Conformément aux dispositions de la loi 78-17 du 06/01/1978 relative à l'informatique, aux fichiers et aux libertés, le bénéficiaire est informé qu'il dispose d'un droit d'accès et de rectification qu'il peut exercer, pour les informations le concernant, auprès de la collectivité signataire du présent document.

**portant réglementation de la circulation  
sur la RD44A du PR 0 au PR 0+0820 (Oz-en-Oisans) situés hors agglomération,  
D44 du PR 5+0050 au PR 4+0712 (Oz-en-Oisans) situés hors agglomération et  
D44A du PR 0+0820 au PR 6+0795 (Oz-en-Oisans) situés hors agglomération**

**Le Président du Département de l'Isère**

- Vu** le Code général des collectivités territoriales et notamment les articles L. 3221-4 et L. 3221-5
- Vu** la loi n° 82-213 du 2 mars 1982 relative aux droits et libertés des Communes, des Départements et des Régions, modifiée et complétée par la loi n° 82-623 du 22 juillet 1982, la loi n° 83-8 du 7 janvier 1983 et la loi n° 2004-809 du 13 août 2004 sur les libertés et responsabilités locales
- Vu** le Code de la voirie routière
- Vu** le Code de la route et notamment l'article R. 411-8
- Vu** l'Instruction interministérielle sur la signalisation routière et notamment le livre 1, 4ème partie, signalisation de prescription
- Vu** l'arrêté du 24 novembre 1967 modifié relatif à la signalisation des routes et autoroutes et l'instruction interministérielle modifiée portant sur le même objet
- Vu** l'arrêté n°2020-30069 du 20 mars 2020 portant règlement de voirie départemental
- Vu** l'arrêté du Président du Département n°2018-4099 du 30/04/2018 portant délégation de signature
- Vu** la demande en date du 18/06/2020 de Oisans Tourisme

**Considérant** que pour permettre le bon déroulement de l'épreuve sportive "oisans col series" empruntant un itinéraire dans le département de l'Isère et pour assurer la sécurité des usagers de la voie, des organisateurs de l'épreuve, des personnels sur l'itinéraire de la course, et des concurrents, il y a lieu de réglementer la circulation de tous les véhicules sur les routes départementales impactées.

**Arrête :**

**Article 1**

- Le 18/08/2020, sur RD44A du PR 0 au PR 0+0820 (Oz-en-Oisans) situés hors agglomération, D44 du PR 5+0050 au PR 4+0712 (Oz-en-Oisans) situés hors

agglomération et D44A du PR 0+0820 au PR 6+0795 (Oz-en-Oisans) situés hors agglomération, la circulation des véhicules est interdite de 8h45 h à 11 h . Cette disposition ne s'applique toutefois pas aux véhicules de police, véhicules de secours et véhicules intervenant dans le cadre de l'entretien et de l'exploitation de la route, quand la situation le permet.

## **Article 2**

Le jalonnement de l'évènement (panneaux d'informations à l'utilisateur) et le balisage nécessaire à son bon déroulement (circuits) seront mis en place, entretenus, et déposés par l'organisateur.

## **Article 3**

Les horaires de fermetures et d'ouvertures seront adaptés par les forces de l'ordre, suivant la configuration des événements, notamment en ce qui concerne les avancements d'horaires de fermeture de routes et les retards de réouverture, par rapport aux horaires de l'épreuve.

La gestion des fermetures de routes sera assurée par les forces de l'ordre ou les signaleurs déclarés en préfecture de l'Isère et mis à disposition par l'organisateur.

## **Article 4**

La signalisation réglementaire sera conforme aux dispositions de l'Instruction Interministérielle sur la signalisation routière.

Elle est à la charge financière et sous la responsabilité de l'entité l'ayant mise en place et ce, pendant toute la durée de l'évènement.

## **Article 5**

Le présent arrêté sera publié au recueil des actes administratifs du Département de l'Isère.

Les dispositions du présent arrêté prendront effet à compter de la date de publication précitée et de celle de la mise en place effective de la signalisation prévue à l'article précédent.

## **Article 6**

Le Directeur général des services du département de l'Isère,

Le Commandant du groupement de Gendarmerie de l'Isère,

Le demandeur,

Sont chargés, chacun en ce qui le concerne, de l'application du présent arrêté dont copie sera transmise aux services destinataires suivants :

La commune impactée par la restriction Oz-en-Oisans



Conformément à l'article R 102 du Code des Tribunaux Administratifs, le présent arrêté pourra faire l'objet d'un recours contentieux devant le tribunal administratif compétent, dans un délai de deux mois à compter de sa date de notification ou de publication.

Conformément aux dispositions de la loi 78-17 du 06/01/1978 relative à l'informatique, aux fichiers et aux libertés, le bénéficiaire est informé qu'il dispose d'un droit d'accès et de rectification qu'il peut exercer, pour les informations le concernant, auprès de la collectivité signataire du présent document.

RÉPUBLIQUE FRANÇAISE



**Arrêté N°2020-31614**

Direction territoriale de l'Oisans  
service aménagement

**portant réglementation de la circulation  
sur la RD210 du PR 0+0055 au PR 8+0852 (Villard-Reymond et Ornon) situés hors  
agglomération**

**Le Président du Département de l'Isère**

- Vu** le Code général des collectivités territoriales et notamment les articles L. 3221-4 et L. 3221-5
- Vu** la loi n° 82-213 du 2 mars 1982 relative aux droits et libertés des Communes, des Départements et des Régions, modifiée et complétée par la loi n° 82-623 du 22 juillet 1982, la loi n° 83-8 du 7 janvier 1983 et la loi n° 2004-809 du 13 août 2004 sur les libertés et responsabilités locales
- Vu** le Code de la voirie routière
- Vu** le Code de la route et notamment l'article R. 411-8
- Vu** l'Instruction interministérielle sur la signalisation routière et notamment le livre 1, 4ème partie, signalisation de prescription
- Vu** l'arrêté du 24 novembre 1967 modifié relatif à la signalisation des routes et autoroutes et l'instruction interministérielle modifiée portant sur le même objet
- Vu** l'arrêté n°2020-30069 du 20 mars 2020 portant règlement de voirie départemental
- Vu** l'arrêté du Président du Département n°2018-4099 du 30/04/2018 portant délégation de signature
- Vu** la demande en date du 18/06/2020 de Oisans Tourisme

Considérant qu'afin d'assurer la sécurité des usagers, sur la section de route départementale lors de l'évènement intitulé Oisans Col Séries, il y a lieu de réglementer la circulation des véhicules

**Arrête :**

**Article 1**

- Le 14/07/2020, sur RD210 du PR 0+0055 au PR 8+0852 (Villard-Reymond et Ornon) situés hors agglomération, la circulation des véhicules est interdite de 8h45 à 11h . Cette disposition ne s'applique toutefois pas aux véhicules de police, véhicules de secours et véhicules intervenant dans le cadre de l'entretien et de l'exploitation de la route, quand la situation le permet.

## **Article 2**

Le jalonnement de l'évènement (panneaux d'informations à l'utilisateur) sera mis en place, entretenu, et déposé par l'organisateur.

## **Article 3**

La signalisation réglementaire sera conforme aux dispositions de l'Instruction Interministérielle sur la signalisation routière.

Elle est à la charge financière et sous la responsabilité de l'entité l'ayant mise en place et ce, pendant toute la durée de l'évènement.

## **Article 4**

Le présent arrêté sera publié au recueil des actes administratifs du Département de l'Isère.

Les dispositions du présent arrêté prendront effet à compter de la date de publication précitée et de celle de la mise en place effective de la signalisation prévue à l'article précédent.

## **Article 5**

Le Directeur général des services du département de l'Isère,

Le Commandant du groupement de Gendarmerie de l'Isère,

Le demandeur,

Sont chargés, chacun en ce qui le concerne, de l'application du présent arrêté dont copie sera transmise aux services destinataires suivants :

Les communes impactées par la restriction Villard-Reymond et Ornon

Conformément à l'article R 102 du Code des Tribunaux Administratifs, le présent arrêté pourra faire l'objet d'un recours contentieux devant le tribunal administratif compétent, dans un délai de deux mois à compter de sa date de notification ou de publication.

Conformément aux dispositions de la loi 78-17 du 06/01/1978 relative à l'informatique, aux fichiers et aux libertés, le bénéficiaire est informé qu'il dispose d'un droit d'accès et de rectification qu'il peut exercer, pour les informations le concernant, auprès de la collectivité signataire du présent document.

Hôtel du Département de l'Isère - CS 41096 - 38022 GRENOBLE CEDEX –  
Tél : 04.76.00.38.38  
Directrice de la publication : Séverine Battin  
Rédaction et abonnement : service relations usagers